




DEUTSCHER  
LANDKREISTAG

# Die 294 deutschen Landkreise, ihre Kreistage und Landräte 2022/23



# Schriften des Deutschen Landkreistages

## Band 150

der Veröffentlichungen des Vereins für Geschichte  
der Deutschen Landkreise e.V.

### Redaktionsschluß

19.8.2022

### Quellenangaben

Im Datenteil zu den Landkreisen, Kreistagen und Landräten/Landrätinnen stammen die Einwohner- und Flächenzahlen aus der letzten diesbezüglichen Gesamtstatistik des Statistischen Bundesamtes mit Stand 31.12.2020.

Bitte beachten Sie, dass die Daten zur Sitzverteilung in den Kreistagen aus den amtlichen Wahlstatistiken der Landeswahlleiter zum Zeitpunkt der letzten Kommunalwahl stammen, wobei Parteien (und nicht Fraktionen) betrachtet werden.

### Gremien

Neben dem Namen des Landrates bzw. der Landrätin findet sich in Klammern die Zugehörigkeit zum jeweiligen Gremium des Deutschen Landkreistages. Die Abkürzungen stehen für

<b>P</b> .....Präsidium	<b>S</b> .....Sozialausschuss
<b>F</b> .....Finanzausschuss	<b>U</b> .....Umwelt- und Planungsausschuss
<b>G</b> .....Gesundheitsausschuss	<b>V</b> .....Verfassungs- und Europaausschuss
<b>K</b> .....Kulturausschuss	<b>W</b> .....Wirtschafts- und Verkehrsausschuss

Herausgeber: Deutscher Landkreistag, Berlin  
Redaktion: DLT-Pressestelle

Gesamtherstellung: Gödecke+Gut, Berlin

**ISSN 0503-9185**

# Vorwort

Nach der Erstaufgabe 2008 legen wir die Darstellung über die 294 Landkreise, ihre Kreistage und ihre Landräte zur 100. Wiederkehr der Gründung des Deutschen Landkreistages am 7.9.2022 zum achten Male vor – und kündigen bereits jetzt die 9. Auflage für die Jahrestagung 2024 an, nachdem im Mai 2024 erneut Kreistagswahlen in acht Ländern neben zahlreichen Landratswahlen und Kreistagswahlen 2023 in Schleswig-Holstein stattgefunden haben werden.

Seit 2011 sind – abgesehen von der Wiedereingliederung Eisenachs in den Wartburgkreis zum 1.7.2021 – die Kreisstrukturen in Deutschland bei wachsender Einwohnerzahl und nahezu gleichbleibendem Anteil an der Gesamtbevölkerung Deutschlands unverändert geblieben.

Der bundesdurchschnittliche Landkreis weist gegenwärtig 191.500 Einwohner auf einer Fläche von 1.163 qkm auf, was zu einer durchschnittlichen Bevölkerungsdichte von 208 Einwohnern/qkm führt. Daran kann sich jeder einzelne Kreis ebenso messen wie die jeweilige Kreisgesamtheit eines Bundeslandes.

Das größte Repräsentationsgewicht kommt den Landkreisen im Saarland mit 100 % zu, gefolgt von Niedersachsen, Brandenburg, Baden-Württemberg und Mecklenburg-Vorpommern mit Werten zwischen 87,3 und 81 %. In den anderen Flächenländern liegt der Einwohneranteil der Kreise zwischen 78,3 % und 70,5 %. Sachsen fällt trotz nur drei kreisfreier Städte in der Kreisrepräsentation mit 65,5 % der Einwohner leicht ab, während allein in Nordrhein-Westfalen die dortigen 31 Kreise nicht an einen 60%igen Bevölkerungsanteil heranreichen.

Erneut haben wir neben den Kreisdaten aller 294 Landkreise in Deutschland auch wieder die größten, die kleinsten, die dichtest besiedelten und die dünnst besiedelten, die einwohnerstärksten und die einwohnerschwächsten Kreise in jedem Land, aber auch im Bundesgebiet aufgelistet. Vergleiche sind unter unterschiedlichsten Gesichtspunkten durchaus von beachtlichem Interesse.

Wirft man einen Blick auf die Kreistage, haben auch die jüngsten Kreistagswahlen in zahlreichen Landkreisen zu einer großen und gegenüber der Vergangenheit untypischen politischen Auffächerung geführt.

Das männerdominierte DLT-Präsidium (S. 8) täuscht darüber hinweg, dass die Zahl der Landrätinnen in jüngerer Zeit deutlich angestiegen ist. Ihnen haben wir eine eigene Dokumentation in der Schriftenreihe unter Band 148 gewidmet.

Die Anciennitätsliste bei den Landräten führen nach wie

vor *Werner Henning* und *Martina Schweinsburg* an, die seit Mai 1990 im Amt sind und seit Jahrzehnten die DLT-Gremienarbeit bereichern. *Herbert Eckstein* (1993) aus dem Landkreis Roth ist Dritter, gefolgt von *Thomas Müller* und *Harald Zanker* aus Thüringen sowie *Michael Geisler* (jeweils 1994) aus Sachsen, der soeben für eine weitere Amtszeit von sieben Jahren gewählt worden ist und damit beste Chancen hat, in der ewigen Rangliste künftig aufzusteigen.

Im DLT-Präsidium haben sich im ersten Halbjahr 2022 ungewöhnlich viele Veränderungen ergeben. Dienstältester ist nun mit Abstand das Geschäftsführende Präsidialmitglied (seit 2002), gefolgt von DLT-Präsident *Reinhard Sager* (seit 2008) und Vizepräsident *Joachim Walter* (seit 2010).

Mit dieser Publikation hoffen wir zum achten Male, interessante neue Einblicke in die Landkreislandschaft vermitteln zu können.

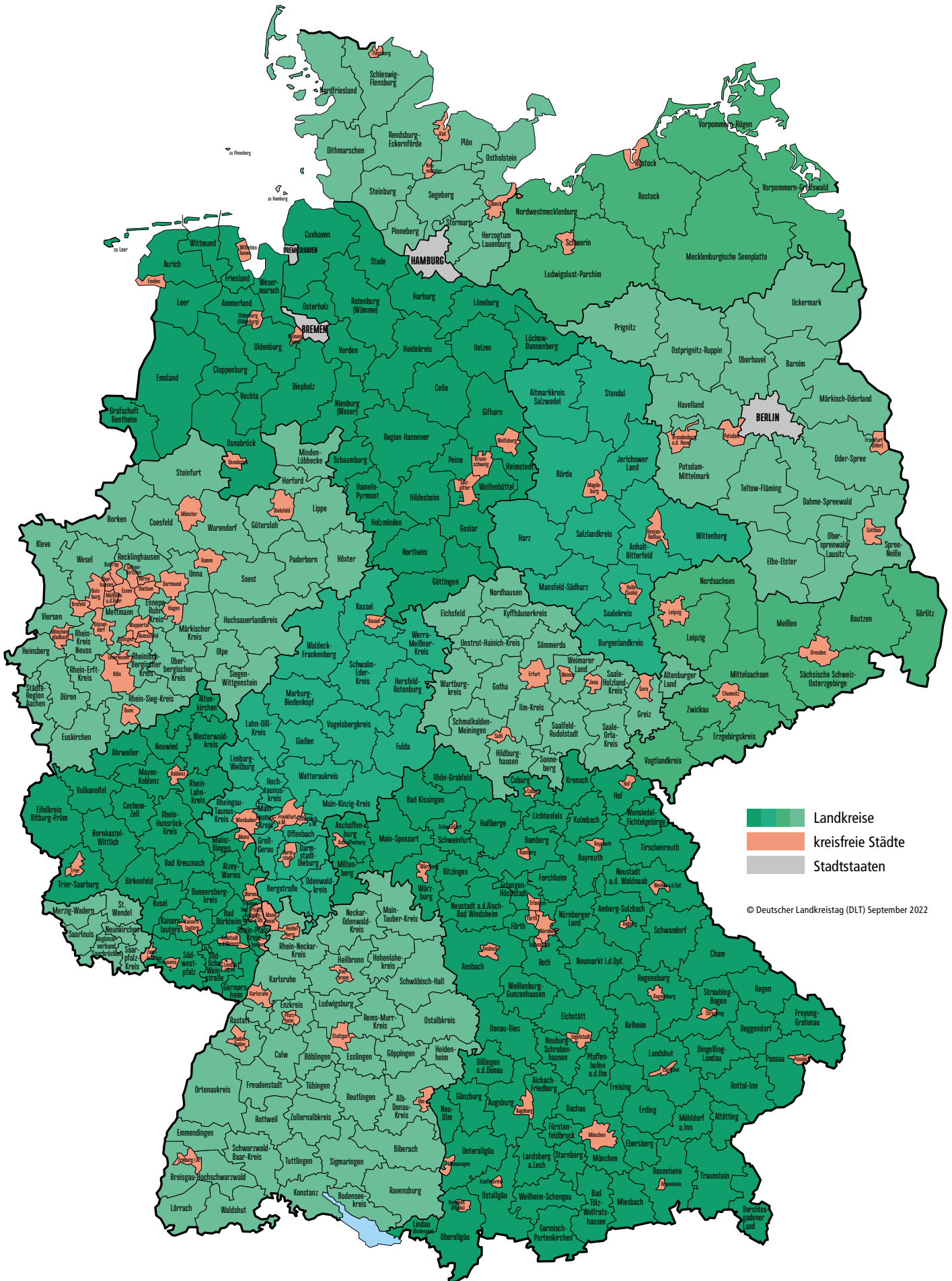
Berlin, im September 2022



Prof. Dr. Hans-Günter Henneke  
Geschäftsführendes Präsidialmitglied  
des Deutschen Landkreistages

Foto: DLT / Marc Darchinger

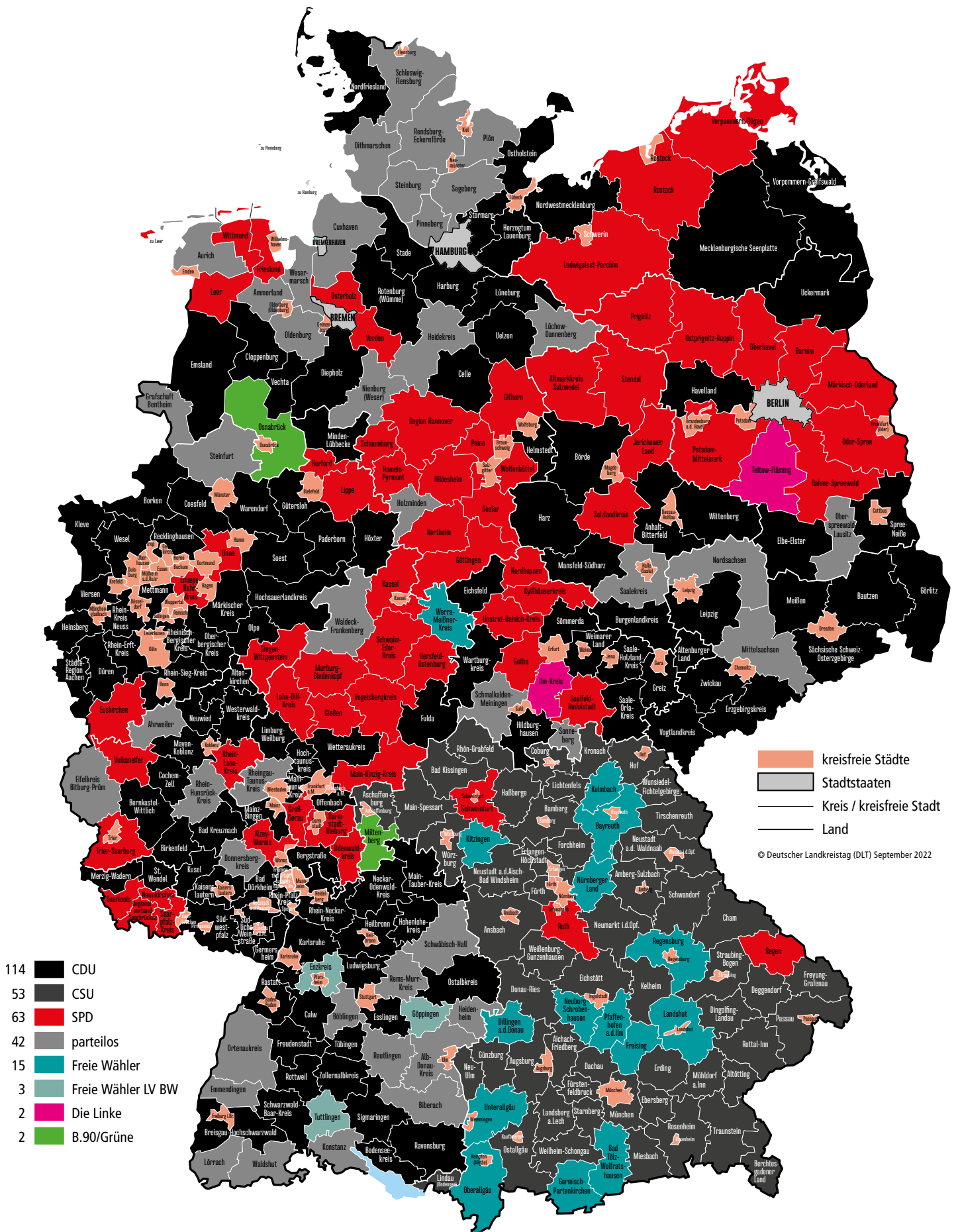
# Die 294 Landkreise in Deutschland



- Landkreise
- kreisfreie Städte
- Stadtstaaten

© Deutscher Landkreistag (DLT) September 2022

# Parteizugehörigkeit der Landrätinnen und Landräte



# Der Deutsche Landkreistag und seine Organe

## Unmittelbare Mitglieder

### 13 Landesverbände

#### Landkreistag Baden-Württemberg (35 Landkreise)

Panoramastraße 37, 70174 Stuttgart  
Tel.: 0711 22462-0, Fax: 0711 22462-23  
E-Mail: posteingang@landkreistag-bw.de  
Internet: www.landkreistag-bw.de  
Präsident: Landrat Joachim Walter, Tübingen  
Hauptgeschäftsführer: Prof. Dr. Alexis von Komorowski

#### Bayerischer Landkreistag (71 Landkreise)

Kardinal-Döpfner-Straße 8, 80333 München  
Tel.: 089 286615-0, Fax: 089 2828 21  
E-Mail: info@bay-landkreistag.de  
Internet: www.bay-landkreistag.de  
Präsident: Landrat Thomas Karmasin, Fürstenfeldbrück  
Geschäftsführendes Präsidialmitglied: Andrea Degl

#### Landkreistag Brandenburg (14 Landkreise)

Jägerallee 25, 14469 Potsdam  
Tel.: 0331 29874-0, Fax: 0331 29874-50  
E-Mail: poststelle@landkreistag-brandenburg.de  
Internet: www.landkreistag-brandenburg.de  
Vorsitzender: Landrat Siegurd Heinze,  
Oberspreewald-Lausitz  
Geschäftsführendes Vorstandsmitglied: Dr. Paul-Peter Humpert

#### Hessischer Landkreistag (21 Landkreise)

Frankfurter Straße 2, 65189 Wiesbaden  
Tel.: 0611 1706-0, Fax: 0611 1706-27  
E-Mail: info@hlt.de  
Internet: www.hlt.de  
Präsident: Landrat Wolfgang Schuster, Lahn-Dill-Kreis  
Geschäftsführender Direktor: Prof. Dr. Jan Hilligardt  
ab 1.12.2022 Dr. Michael H. Koch

#### Landkreistag Mecklenburg-Vorpommern (6 Landkreise)

Bertha-von-Suttner-Straße 5, 19061 Schwerin  
Tel.: 0385 3031-300, Fax: 0385 3031-303  
E-Mail: post@landkreistag-mv.de  
Internet: www.landkreistag-mv.de  
Vorsitzender: Landrat Heiko Kärger, Mecklenburgische  
Seenplatte  
Geschäftsführendes Vorstandsmitglied: Matthias Köpp

#### Niedersächsischer Landkreistag (37 Landkreise)

Am Mittelfelde 169, 30519 Hannover  
Tel.: 0511 87953-0, Fax: 0511 87953-50  
E-Mail: geschaeftsstelle@nlt.de  
Internet: www.nlt.de  
Präsident: Landrat Sven Ambrosy, Friesland  
Geschäftsführendes Präsidialmitglied: Prof. Dr. Hubert Meyer

#### Landkreistag Nordrhein-Westfalen (31 Kreise)

Kavalleriestraße 8-10, 40213 Düsseldorf  
Tel.: 0211 300491-0, Fax: 0211 300491-660  
E-Mail: post@lkt-nrw.de, Internet: www.lkt-nrw.de  
Präsident: Landrat Thomas Hendeke, Mettmann  
Hauptgeschäftsführer: Dr. Martin Klein

#### Landkreistag Rheinland-Pfalz (24 Landkreise)

Deutschhausplatz 1, 55116 Mainz  
Tel.: 06131 28655-0, Fax: 06131 28655-228  
E-Mail: post@landkreistag.rlp.de  
Internet: www.landkreistag.rlp.de  
Vorsitzender: Landrat Achim Schwickert, Westerwaldkreis  
Geschäftsführender Direktor: Burkhard Müller

#### Landkreistag Saarland (6 Landkreise)

Faktoreistraße 4, 66111 Saarbrücken  
Tel.: 0681 9509450, Fax: 0681 39264  
E-Mail: info@LKTSaar.de  
Internet: www.landkreistag-saarland.de  
Vorsitzender: Landrat Udo Recktenwald, St. Wendel  
Geschäftsführerin: Susanne Schwarz

#### Sächsischer Landkreistag (10 Landkreise)

Käthe-Kollwitz-Ufer 88, 01309 Dresden  
Tel.: 0351 31801-21, Fax: 0351 31801-44  
E-Mail: slkt@lkt-sachsen.de  
Internet: www.lkt-sachsen.de  
Präsident: N.N.  
Geschäftsführendes Präsidialmitglied: André Jacob

#### Landkreistag Sachsen-Anhalt (11 Landkreise)

Albrechtstraße 7, 39104 Magdeburg  
Tel.: 0391 56531-0, Fax: 0391 56531-90  
E-Mail: verband@landkreistag-st.de  
Internet: www.kommunales-sachsen-anhalt.de  
Präsident: Landrat Götz Ulrich, Burgenlandkreis  
Geschäftsführendes Präsidialmitglied: Heinz-Lothar Theel

#### Schleswig-Holsteinischer Landkreistag (11 Kreise)

Reventlouallee 6, 24105 Kiel  
Tel.: 0431 570050-10, Fax: 0431 570050-20  
E-Mail: info@sh-landkreistag.de  
Internet: www.sh-landkreistag.de  
Vorsitzender: Landrat Reinhard Sager, Ostholstein  
Geschäftsführendes Vorstandsmitglied: Dr. Sönke Schulz

#### Thüringischer Landkreistag (17 Landkreise)

Richard-Breslau-Straße 13, 99094 Erfurt  
Tel.: 0361 22064-0, Fax: 0361 22064-30  
E-Mail: poststelle@landkreistag-th.de  
Internet: www.landkreistag-th.de  
Präsidentin: Landrätin Martina Schweinsburg, Greiz  
Geschäftsführer: Thomas Budde

### Acht Einzelmitglieder

#### Bayerischer Bezirkstag

Ridlerstraße 75, 80339 München  
 Tel.: 089 212389-0, Fax: 089 296706  
 E-Mail: info@bay-bezirke.de  
 Internet: www.bay-bezirke.de  
 Präsident: Franz Löffler  
 Geschäftsführendes Präsidialmitglied: Stefanie Krüger

#### Kommunaler Sozialverband Mecklenburg-Vorpommern

Am Grünen Tal 19, 19063 Schwerin  
 Tel.: 0385 396899-10, Fax: 0385 396899-19  
 E-Mail: voderberg@ksv-mv.de  
 Internet: www.ksv-mv.de  
 Verbandsdirektor: Nils Voderberg

#### Kommunaler Sozialverband Sachsen

Humboldtstraße 18, 04105 Leipzig  
 Tel.: 0341 1266-0, Fax: 0341 1266-706  
 E-Mail: post@ksv-sachsen.de  
 Internet: www.ksv-sachsen.de  
 Verbandsdirektorin: Christin Wölk

#### Kommunalverband für Jugend und Soziales Baden-Württemberg

Lindenspürstraße 39, 70176 Stuttgart (West)  
 Tel.: 0711 6375-0, Fax: 0711 6375-133  
 E-Mail: info@kvjs.de  
 Internet: www.kvjs.de  
 Verbandsdirektorin: Kristin Schwarz

#### Landeswohlfahrtsverband Hessen

Ständeplatz 6-10, 34117 Kassel  
 Tel.: 0561 1004-0, Fax: 05 61 1004-2595  
 E-Mail: info@lww-hessen.de  
 Internet: www.lww-hessen.de  
 Landesdirektorin: Susanne Selbert

#### Landschaftsverband Rheinland

Kennedy-Ufer 2, 50679 Köln  
 Tel.: 0221 809-0, Fax: 0221 809-2200  
 E-Mail: post@lvr.de  
 Internet: www.lvr.de  
 Landesdirektorin: Ulrike Lubek

#### Landschaftsverband Westfalen-Lippe

Freiherr-vom-Stein-Platz 1, 48133 Münster  
 Tel.: 0251 591-01, Fax: 0251 591-3300  
 E-Mail: lwl@lwl.org Internet: www.lwl.org  
 Direktor: Dr. Georg Lunemann

#### Regionalverband Ruhr

Kronprinzenstraße 35, 45128 Essen  
 Tel.: 0201 2069-0, Fax: 0201 2069-500  
 E-Mail: regionaldirektor@rvr-online.de  
 Internet: www.rvr-online.de  
 Regionaldirektorin: Karola Geiß-Netthöfel

### Ehrenmitglieder

Hans Jörg Duppré, Südwestpfalz  
 Axel Endlein, Northeim  
 Karl-Heinz Schröter, Oberhavel

### Mittelbare Mitglieder

Mittelbare Mitglieder des Deutschen Landkreistages sind die den Landesverbänden angehörenden 294 Landkreise.

### Hauptausschuss

Der Hauptausschuss des Deutschen Landkreistages verfügt gegenwärtig über 116 Mitglieder.

Die Landesverbände entscheiden gemäß der Satzung des DLT von Fall zu Fall, welche Vertreter sie in den Hauptausschuss zu seinen einzelnen Tagungen entsenden. Die acht Einzelmitglieder des DLT entsenden je einen Vertreter.

Ferner gehören dem Hauptausschuss die Mitglieder des Präsidiums (17 Vertreter der Landesverbände, Geschäftsführendes Präsidialmitglied und kooptierte Mitglieder) an. Die Geschäftsführer der Landesverbände des DLT nehmen an den Tagungen des Hauptausschusses mit beratender Stimme teil.

Land	Zahl der Landkreise	Delegierte im Hauptausschuss
Baden-Württemberg	<b>35</b>	11 + 2 = <b>13</b>
Bayern	<b>71</b>	12 + 2 = <b>14</b>
Brandenburg	<b>14</b>	5 + 1 = <b>6</b>
Hessen	<b>21</b>	7 + 1 = <b>8</b>
Mecklenburg-Vorpommern	<b>6</b>	4 + 1 = <b>5</b>
Niedersachsen	<b>37</b>	9 + 2 = <b>11</b>
Nordrhein-Westfalen	<b>31</b>	13 + 2 = <b>15</b>
Rheinland-Pfalz	<b>24</b>	6 + 1 = <b>7</b>
Saarland	<b>6</b>	3 + 1 = <b>4</b>
Sachsen	<b>10</b>	5 + 1 = <b>6</b>
Sachsen-Anhalt	<b>11</b>	4 + 1 = <b>5</b>
Schleswig-Holstein	<b>11</b>	5 + 1 = <b>6</b>
Thüringen	<b>17</b>	4 + 1 = <b>5</b>
Einzelmitglieder		= <b>8</b>
Geschäftsführendes Präsidialmitglied		= <b>1</b>
Kooptierte Präsidiumsmitglieder		= <b>2</b>

**Präsidium**

Präsident:	Landrat Reinhard Sager, Ostholstein
Vizepräsidenten:	Landrat Joachim Walter, Tübingen Landrat Sven Ambrosy, Friesland Landrat Thomas Karmasin, Fürstenfeldbruck Landrat Wolfgang Schuster, Lahn-Dill-Kreis
Geschäftsführendes Präsidialmitglied:	Prof. Dr. Hans-Günter Henneke, Berlin
Baden-Württemberg:	Landrat Joachim Walter, Tübingen Landrat Heinz Eininger, Esslingen
Bayern:	Landrat Thomas Karmasin, Fürstenfeldbruck Landrat Thomas Habermann, Rhön-Grabfeld
Brandenburg:	Landrat Siegurd Heinze, Oberspreewald-Lausitz
Hessen:	Landrat Wolfgang Schuster, Lahn-Dill-Kreis
Mecklenburg- Vorpommern:	Landrat Heiko Kärger, Mecklenburgische Seenplatte
Niedersachsen:	Landrat Sven Ambrosy, Friesland Landrat Cord Bockhop, Diepholz
Nordrhein-Westfalen:	Landrat Thomas Hendele, Mettmann Landrat Dr. Olaf Gericke, Warendorf
Rheinland-Pfalz:	Landrat Achim Schwickert, Westerwaldkreis
Saarland:	Landrat Udo Recktenwald, St. Wendel
Sachsen:	N.N.
Sachsen-Anhalt:	Landrat Götz Ulrich, Burgenlandkreis
Schleswig-Holstein:	Landrat Reinhard Sager, Ostholstein
Thüringen:	Landrätin Martina Schweinsburg, Greiz
Kooptierte Mitglieder:	Landrat Bernd Woide, Fulda Landesdirektorin Susanne Selbert, Landeswohlfahrtsverband Hessen
Gast:	Landrat Olaf Schade, Ennepe-Ruhr-Kreis

**Haushaltsausschuss**

Präsident Sager  
Vizepräsident Walter  
Hauptgeschäftsführer Prof. Dr. Henneke  
Dr. Humpert  
Dr. Klein

**Verein für Geschichte  
der Deutschen Landkreise e.V., Berlin**

Vorstand: Prof. Dr. Henneke  
Stellvertreter: Landrat Sager

**Hauptgeschäftsstelle und Europabüro**

**Geschäftsführendes Präsidialmitglied**

Prof. Dr. Hans-Günter Henneke (-320)

**Beigeordnete**

Jörg Freese (-340)  
Dr. Kay Ruge (-300)  
Dr. Irene Vorholz (-341)  
Matthias Wohltmann (-322)

**Referenten und Mitarbeiter**

Linda Arzberger (-332)  
PD Dr. Ariane Berger (-313)  
Dr. Markus Brohm (-331)  
Björn Gedicke (-355)  
Matthias Hauschild (-305)  
Meike Hinrichs (-329)  
Stefanie Langer, Europabüro (-32)  
Dr. Markus Mempel (-312)  
Dr. Torsten Mertins (-311)  
Dr. Klaus Ritgen (-321)  
LL.M. Nadine Schartz (-318)  
Doreen Schmidt (-309)  
Michael Schmitz, Europabüro (-33)  
Friederike Seehase (-349)  
Chris-Rike Steingrüber (-339)  
Tanja Struve, Europabüro (-30)  
Christian Stuffrein (-352)  
Dr. Peter Szczekalla (-303)  
Daniela Willrodt (-319)

Hausanschrift: Ulrich-von-Hassell-Haus  
Lennéstraße 11  
10785 Berlin

Postanschrift: Postfach 11 02 52  
10832 Berlin

Tel.: 030 590097-309

Fax: 030 590097-400

Internet: [www.landkreistag.de](http://www.landkreistag.de)

E-Mail: [info@landkreistag.de](mailto:info@landkreistag.de)

**Europabüro Brüssel**

Avenue des Nerviens 9-31  
B-1040 Brüssel  
Tel.: 0032 274016-32  
Fax: 0032 274016-31  
E-Mail: [DLT@eurocommunale.org](mailto:DLT@eurocommunale.org)

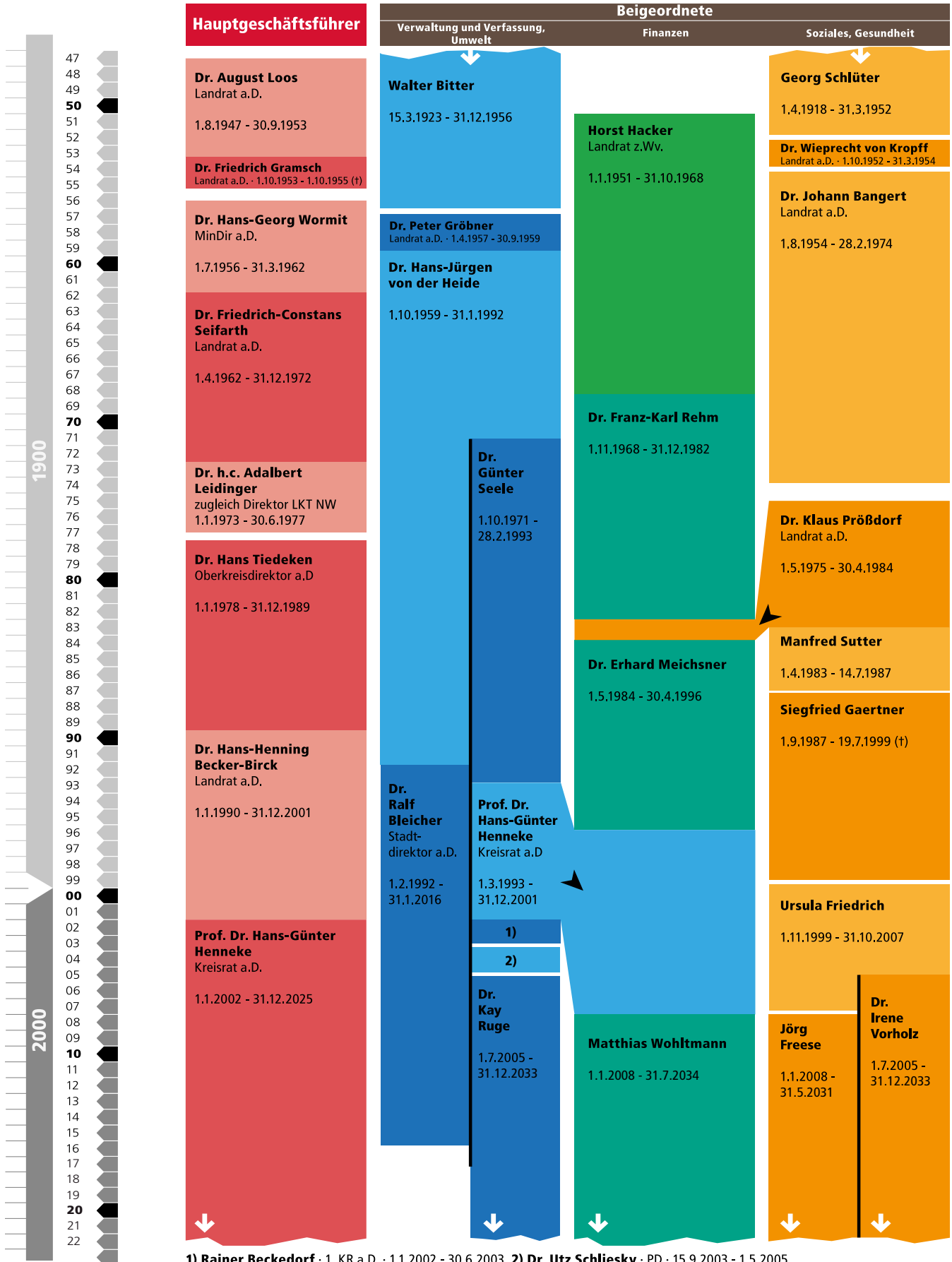


	Finanzausschuss	Verfassungs- und Europausschuss	Kulturausschuss	Wirtschafts- und Verkehrsausschuss	Umwelt- und Planungsausschuss	Sozialausschuss	Gesundheitsausschuss
Baden-Württemberg	Landrat Bauer, Schwabsch Hall	Landrat Dr. Michel, Rothweil	Landrat <b>Eininger*</b> , Esslingen	Landrat Dr. Schraudolph, Karlsruhe	Landrat Dr. Schraudolph, Karlsruhe	Landrat <b>Dr. Böter*</b> , Neckar-Odenwald-Kreis	Landrat Scheffold, Alb-Donau-Kreis
Bayern	Landrat Rißle, Donau-Ries	Landrat Dr. Bar, Hof	Landrat Krodner, Nürnberger Land	Landrat Lüfrier, Cham	Landrat Schierf, Miltenberg	Landrat Eichinger, Landsberg am Lech	Landrätin Bischof, Kitzingen
Brandenburg	Landrat Kurth, Barnim	Landrat Luge, Dahme-Spreewald	N.N.	Landrat Reinhardt, Ostprignitz-Ruppin	Landrätin Dörk, Uckermark	Landrat Heinrich-Jaschinski, Elbe-Elster	Landrat Heinrich-Jaschinski, Elbe-Elster
Hessen	Landrat Krebs, Hochtaunuskreis	Landrat Wamecke, Hesseid-Hohenburg	Landrat Quilling, Offenbach	Landrat Cyrex, Main-Taunus-Kreis	Landrätin Schneider, Gißeln	Landrat Kilian, Rhengau-Taunus-Kreis	Landrat <b>Schellhaas*</b> , Darmstadt-Dieburg
Mecklenburg-Vorpommern	Landrat Dr. Kerth, Vorpommern-Rügen	Landrat Constan, Rostock	Landrat Schmann, Nordwestmecklenburg	Landrat Sternberg, Ludwigslust-Parchim	Landrat Sternberg, Ludwigslust-Parchim	Landrat Sack, Vorpommern-Greifswald	Landrat Sack, Vorpommern-Greifswald
Niedersachsen	Landrat Dr. Blume, Lelzen	Landrat Kohlmeier, Nienburg-Weser	Landrat Heiß, Peine	N.N.	Landrat Bielefeld, Cuxhaven	Landrat Bohlinnann, Verden	Landrat Pempke, Harburg
Nordrhein-Westfalen	Städteregionsrat Dr. Grüttemeyer, Städteregion Aachen	Landrat Dr. h.c. Adenauer, Gütersloh	Dr. Schütze Pelengahr, Oesfeld	Landrat Melcher, Olpe	Landrat <b>Dr. Gericke*</b> , Warendorf	N.N.	Landrat Müller, Herford
Rheinland-Pfalz	Landrat Dr. Saffig, Mayen-Koblenz	Landrat Sippl, Auzey-Worms	Landrätin Gieseking, Vulkaneifel	Landrat Körner, Rhein-Pfalz-Kreis	Landrat Schür, Cochem-Zell	Landrat Dr. Eiders, Alenkirchen	Landrat Ihlenfeld, Bad Dürkheim
Saarland	Landrat Lauer, Saarouis	Landrat Meng, Neunkirchen	Landrätin Schlegel-Friedrich, Merzig-Wadern	Landrat <b>Reckenwald*</b> , St. Wendel	Landrat Meng, Neunkirchen	Regionale Verbandsdirektorin Gilly, Regionalverband Saarbrücken	Landrat Dr. Gello, Saarpfalz-Kreis
Sachsen	N.N.	N.N.	N.N.	Landrat Emanuel, Nordsachsen	N.N.	Landrat Gräbchen, Leipzig	N.N.
Sachsen-Anhalt	Landrat Dr. Burchardt, Jerchow-Land	Landrat Balcerowski, Harz	Landrat Ulrich, Burgenlandkreis	Landrat Hantschlak, Saalekreis	Landrat Stichoth, Börde	Landrat Pulhmann, Stendal	Landrat Grabner, Anhalt-Bitterfeld
Schleswig-Holstein	Landrat Dr. Schwener, Rendsburg-Eckernförde	Landrat Dr. Buschmann, Schleswig-Flensburg	Landrat Schröder, Segeberg	Landrat Mohrdeck, Dithmarschen	Landrätin Heesch, Pinneberg	Landrat Dr. Mager, Herzogtum Lauenburg	Landrat Lorenzen, Nordfriesland
Thüringen	Landrat <b>Dr. Hemming*</b> , Eichsfeld	Landrat Eckert, Gotha	Landrat Heller, Saale-Holzland-Kreis	Landrat Wolfgram, Saalfeld-Rudolstadt	Landrat Hennig, Sommerda	Landrat Figmann, Saale-Orla-Kreis	Landrat Figmann, Saale-Orla-Kreis
Bayrischer Bezirksrat						Verbandsdirektorin Wölk, Leipzig	Bezirksrat Prof. Dr. Prestel, Dietmannsried
Kommunaler Sozialverband Mecklenburg-Vorpommern							
Kommunaler Sozialverband Sachsen							
Kommunalverband für Jugend und Soziales Baden-Württemberg							
Landesvolkshilfsverband Hessen	Begleitende Schulz, Kassel	Präsident der Verbandsversammlung Kopp, Kassel					
Landeschaftsverband Rheinland	Landesrätin Hütte, Köln	Landesrätin Hütte, Köln	Landesrätin Prof. Dr. Faber, Köln				Landesrätin Wenzel-Jankowski, Köln
Landeschaftsverband Westfalen-Lippe			Landesrätin Dr. Rüschoff-Patzinger, Münster				
Regionalverband Ruhr							
DLT-Verantwortung	Beig. Wohlmann, Ref. Haaschild	Beig. Dr. Ruge, Ref. Dr. Rügen	Beig. Fröese	Beig. Wohlmann, Ref. Dr. Borch	Beig. Dr. Ruge, Ref. Dr. Merhins	Beig. Dr. Vorholz, Ref. Dr. Menipel	Beig. Fröese, Beig. Dr. Ruge

Fachausschüsse

Stand: 2022 ( \* = Vorsitzender)





1) Rainer Beckedorf · 1. KR a.D. · 1.1.2002 - 30.6.2003 2) Dr. Utz Schliesky · PD · 15.9.2003 - 1.5.2005

Land Mio. EW	Rang	Kreisangehöriger Bereich											Kreisfreie Städte				
		Anzahl Kreise EW			Ø EW	Kreisangeh.			Ø Gemeinden/ Kreis	Gemeindliche Verwaltungs- einheiten		Ø Verw. einh./ Kreis	Anzahl EW				
		Ant. Landesbev.	Rang	Rang		Ø Einw.	Rang	Zahl		Ø	Rang		Ant. Landesbev.	Rang	Ø EW	Rang	
BW 11,103	(3)	35 9.030.572 81,3 %	(4)	258.016	(3)	1.092	8.270	(4)	31	451	20.023	(2)	13	9 2.072.471 18,7 %	(10)	230.275	(4)
BY 13,140	(2)	71 9.260.941 70,5 %	(11)	130.436	(11)	2.031	4.560	(9)	29	1.360	6.810	(13)	19	25 3.879.242 29,5 %	(3)	155.170	(7)
BB 2,531	(10)	14 2.121.211 83,8 %	(3)	151.515	(9)	413	5.136	(8)	30	191	11.106	(10)	14	4 409.860 16,2 %	(11)	102.465	(11)
HE 6,293	(5)	21 4.759.327 75,6 %	(7)	226.635	(4)	417	11.413	(3)	20	417	11.413	(8)	20	5 1.533.827 24,3 %	(7)	306.765	(3)
MV 1,611	(14)	6 1.306.104 81 %	(5)	217.684	(5)	724	1.804	(12)	121	115	11.357	(9)	19	2 304.670 19 %	(9)	152.335	(8)
NI 8,003	(4)	37 6.990.760 87,3 %	(2)	188.939	(7)	936	7.469	(6)	25	397	17.609	(5)	11	8 1.012.661 12,7 %	(12)	126.583	(9)
NRW 17,926	(1)	31 10.652.907 59,4 %	(13)	343.642	(1)	374	28.484	(1)	12	374	28.484	(1)	12	22 7.272.663 40,6 %	(1)	330.576	(2)
RP 4,098	(6)	24 3.027.869 73,9 %	(10)	126.161	(12)	2.290	1.322	(13)	95	159	19.043	(3)	7	12 1.070.522 26,1 %	(4)	89.210	(12)
SL 0,984	(15)	6 983.991 100 %	(1)	163.999	(8)	52	18.923	(2)	9	52	18.923	(4)	9	-- -- 0	--	--	--
SN 4,057	(7)	10 2.658.820 65,5 %	(12)	265.882	(2)	416	6.391	(7)	42	306	8.689	(11)	31	3 1.398.121 34,5 %	(2)	466.040	(1)
ST 2,181	(11)	11 1.627.690 74,6 %	(9)	147.972	(10)	215	7.571	(5)	20	119	13.678	(7)	11	3 552.994 25,4 %	(5)	184.331	(5)
SH 2,911	(9)	11 2.278.589 78,3 %	(6)	207.144	(6)	1.102	2.068	(11)	100	166	13.726	(6)	15	4 632.286 21,8 %	(8)	158.072	(6)
TH 2,120	(12)	17 1.602.195 75,6 %	(8)	94.247	(13)	627	2.555	(10)	37	185	8.661	(12)	11	5 518.042 24,4 %	(6)	103.608	(10)
<b>Summe aller Flächenländer 76,958</b>		<b>294 56.300.976 73,1 %</b>		<b>191.500</b>		<b>10.689</b>	<b>5.267</b>		<b>36</b>	<b>4.292</b>	<b>13.118</b>		<b>15</b>	<b>102 20.657.359 27 %</b>		<b>202.523</b>	
Berlin 3,664	(8)													1			
Bremen 0,680	(16)													2			
Hamburg 1,852	(13)													1			
<b>Deutsch- land 83,155</b>		<b>294 56.300.976 67,7 %</b>		<b>191.500</b>		<b>10.689</b>	<b>5.267</b>		<b>36</b>	<b>4.292</b>	<b>13.118</b>		<b>15</b>	<b>106 26.854.055 32,3 %</b>		<b>253.340</b>	
<b>Spann- weite 26,4</b>				<b>3,7</b>			<b>21,5</b>		<b>13,9</b>		<b>4,2</b>		<b>4,6</b>			<b>5,2</b>	

**Struktur der kommunalen Ebene in den Ländern Deutschlands**

Stand Bevölkerung: 31.12.2020, Stand Verwaltungsgliederung: 31.12.2020

© Hans-Günter Henneke



# BADEN-WÜRTTEMBERG

35 Landkreise, Fläche: 34.503,44 km<sup>2</sup>, EW: 9.030.572, EW/km<sup>2</sup>: 262

## » Größte Landkreise

- |                 |                          |
|-----------------|--------------------------|
| 1. Ortenaukreis | 1.860,29 km <sup>2</sup> |
| 2. Ravensburg   | 1.632,08 km <sup>2</sup> |
| 3. Ostalbkreis  | 1.511,39 km <sup>2</sup> |

## » Kleinste Landkreise

- |              |                        |
|--------------|------------------------|
| 1. Tübingen  | 519,11 km <sup>2</sup> |
| 2. Enzkreis  | 573,60 km <sup>2</sup> |
| 3. Böblingen | 617,76 km <sup>2</sup> |

## » Einwohnerstärkste Landkreise

- |                       |            |
|-----------------------|------------|
| 1. Rhein-Neckar-Kreis | 548.233 EW |
| 2. Ludwigsburg        | 544.971 EW |
| 3. Esslingen          | 533.617 EW |

## » Einwohnerschwächste Landkreise

- |                   |            |
|-------------------|------------|
| 1. Hohenlohekreis | 112.765 EW |
| 2. Freudenstadt   | 118.364 EW |
| 3. Sigmaringen    | 130.946 EW |

## » Dichtest besiedelte Landkreise

- |                |                        |
|----------------|------------------------|
| 1. Esslingen   | 832 EW/km <sup>2</sup> |
| 2. Ludwigsburg | 794 EW/km <sup>2</sup> |
| 3. Böblingen   | 636 EW/km <sup>2</sup> |

## » Dünnst besiedelte Landkreise

- |                          |                        |
|--------------------------|------------------------|
| 1. Main-Tauber-Kreis     | 102 EW/km <sup>2</sup> |
| 2. Sigmaringen           | 109 EW/km <sup>2</sup> |
| 3. Neckar-Odenwald-Kreis | 128 EW/km <sup>2</sup> |

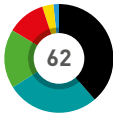


## Alb-Donau-Kreis



Fläche: 1.358,54 km<sup>2</sup> - EW: 198.204 - EW/km<sup>2</sup>: 146  
Schillerstraße 30, **89077 Ulm**  
T: 0731 185-0, F: 619369  
info@alb-donau-kreis.de  
www.alb-donau-kreis.de

Landrat  
**Heiner Scheffold** <sup>G</sup>  
parteilos, im Amt seit 2016, gewählt bis 2024



Sitzverteilung im Kreistag / Vorsitz: Heiner Scheffold

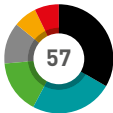
**24** CDU **11** B.90/Grüne **2** FDP  
**17** FW **7** SPD **1** AfD

## Landkreis Biberach



Fläche: 1.409,52 km<sup>2</sup> - EW: 202.250 - EW/km<sup>2</sup>: 143  
Rollinstraße 9, **88400 Biberach an der Riß**  
T: 07351 52-0, F: 52-5350  
poststelle@biberach.de  
www.biberach.de

Landrat  
**Mario Glaser**  
parteilos, im Amt seit 2022, gewählt bis 2030  
bis Herbst 2022: Dr. Heiko Schmid (parteilos), im Amt seit 2006  
Sitzverteilung im Kreistag / Vorsitz: Mario Glaser



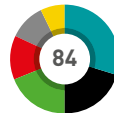
**19** CDU **9** B.90/Grüne **4** SPD  
**14** FW **4** Frauen **7** Sonstige  
(ÖDP 4, FDP 2, a-j-p 1)

## Landkreis Böblingen



Fläche: 617,76 km<sup>2</sup> - EW: 392.898 - EW/km<sup>2</sup>: 636  
Parkstraße 16, **71034 Böblingen**  
T: 07031 663-0, F: 663-1483  
posteingang@lrabb.de  
www.landkreis-boeblingen.de

Landrat  
**Roland Bernhard**  
parteilos, im Amt seit 2008, gewählt bis 2024



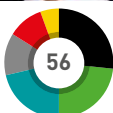
Sitzverteilung im Kreistag / Vorsitz: Roland Bernhard  
**25** FW **16** B.90/Grüne **6** FDP  
**18** CDU **10** SPD **9** Sonstige  
(AfD 5, Die Linke 3, S:ALZ 1)

## Bodenseekreis



Fläche: 664,77 km<sup>2</sup> - EW: 217.901 - EW/km<sup>2</sup>: 328  
Glärnischstraße 1-3, **88045 Friedrichshafen**  
T: 07541 204-0, F: 204-5699  
info@bodenseekreis.de  
www.bodenseekreis.de

Landrat  
**Lothar Wölflé**  
CDU, im Amt seit 2007, gewählt bis 2023



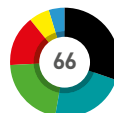
Sitzverteilung im Kreistag / Vorsitz: Lothar Wölflé  
**15** CDU **12** FW **3** FDP  
**13** B.90/Grüne **6** SPD **7** Sonstige  
(AfD 3, Die Linke 2, EL 1, Oberteuringer Liste 1)

## Landkreis Breisgau-Hochschwarzwald



Fläche: 1.378,32 km<sup>2</sup> - EW: 264.867 - EW/km<sup>2</sup>: 192  
Stadtstraße 2, **79104 Freiburg im Breisgau**  
T: 0761 2187-0, F: 2187-9999  
poststelle@lkbh.de  
www.breisgau-hochschwarzwald.de

Landrätin  
**Dorothea Störr-Ritter**  
CDU, im Amt seit 2008, gewählt bis 2024



Sitzverteilung im Kreistag / Vorsitz: Dorothea Störr-Ritter  
**20** CDU **14** B.90/Grüne **4** FDP  
**15** FW **10** SPD **3** AfD

Landkreis  
**Calw**



Fläche: 797,29 km<sup>2</sup> - EW: 160.149 - EW/km<sup>2</sup>: 201  
Vogteistraße 42-46, **75365 Calw**  
T: 07051 160-0, F: 795-388  
lra.info@kreis-calw.de  
www.kreis-calw.de

Landrat  
**Helmut Riegger**

CDU, im Amt seit 2010, gewählt bis 2026



Sitzverteilung im Kreistag / Vorsitz: Helmut Riegger

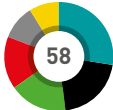
**Enzkreis**



Fläche: 573,60 km<sup>2</sup> - EW: 199.752 - EW/km<sup>2</sup>: 348  
Zähringerallee 3, **75177 Pforzheim**  
T: 07231 308-0, F: 308-9417  
landratsamt@enzkreis.de  
www.enzkreis.de

Landrat  
**Bastian Rosenau**

FW, im Amt seit 2018, gewählt bis 2026



Sitzverteilung im Kreistag / Vorsitz: Bastian Rosenau

(AfD 5, BfB 1)

Landkreis  
**Freudenstadt**



Fläche: 870,40 km<sup>2</sup> - EW: 118.364 - EW/km<sup>2</sup>: 136  
Herrenfelder Straße 14, **72250 Freudenstadt**  
T: 07441 920-0, F: 920-999900  
post@kreis-fds.de  
www.landkreis-freudenstadt.de

Landrat  
**Dr. Klaus Michael Rückert**

CDU, im Amt seit 2010, gewählt bis 2026



Sitzverteilung im Kreistag / Vorsitz: Dr. Klaus Michael Rückert

(AfD 3, Frauenliste 3)

Landkreis  
**Heidenheim**



Fläche: 627,14 km<sup>2</sup> - EW: 132.812 - EW/km<sup>2</sup>: 212  
Felsenstraße 36, **89518 Heidenheim an der Brenz**  
T: 07321 321-0, F: 321-2410  
post@landkreis-heidenheim.de  
www.landkreis-heidenheim.de

Landrat  
**Peter Polta**

parteilos, im Amt seit 2019, gewählt bis 2027



Sitzverteilung im Kreistag / Vorsitz: Peter Polta

(FDP 1, Die Linke 1, ÖDP 1)

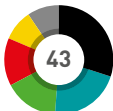
**Hohenlohekreis**



Fläche: 776,76 km<sup>2</sup> - EW: 112.765 - EW/km<sup>2</sup>: 145  
Allee 17, **74653 Künzelsau**  
T: 07940 18-0, F: 18-1336  
info@hohenlohekreis.de  
www.hohenlohekreis.de

Landrat  
**Dr. Matthias Neth**

CDU, im Amt seit 2013, gewählt bis 2029



Sitzverteilung im Kreistag / Vorsitz: Dr. Matthias Neth

(AfD 3, Die Linke 1)

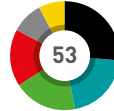
Landkreis  
**Emmendingen**



Fläche: 679,80 km<sup>2</sup> - EW: 166.862 - EW/km<sup>2</sup>: 245  
Bahnhofstraße 2-4, **79312 Emmendingen**  
T: 07641 451-0, F: 451-1999  
mail@landkreis-emmendingen.de  
www.landkreis-emmendingen.de

Landrat  
**Hanno Hurth**

parteilos, im Amt seit 2003, gewählt bis 2027



Sitzverteilung im Kreistag / Vorsitz: Hanno Hurth

(ÖDP 2, AfD 2, LISA 1)

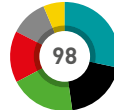
Landkreis  
**Esslingen**



Fläche: 641,28 km<sup>2</sup> - EW: 533.617 - EW/km<sup>2</sup>: 832  
Pulverwiesen 11, **73728 Esslingen**  
T: 0711 3902-0, F: 3902-58030  
LRA@lra-es.de  
www.landkreis-esslingen.de

Landrat  
**Heinz Eininger** <sup>P, K</sup>

CDU, im Amt seit 2000, gewählt bis 2024



Sitzverteilung im Kreistag / Vorsitz: Heinz Eininger

(AfD 6, Die Linke 4, REP 1)

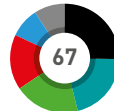
Landkreis  
**Göppingen**



Fläche: 642,34 km<sup>2</sup> - EW: 258.781 - EW/km<sup>2</sup>: 403  
Lorcher Straße 6, **73033 Göppingen**  
T: 07161 202-0, F: 202-440  
lra@lkgp.de  
www.landkreis-goepingen.de

Landrat  
**Edgar Wolff**

FW, im Amt seit 2009, gewählt bis 2025



Sitzverteilung im Kreistag / Vorsitz: Edgar Wolff

(FDP 5, Die Linke 1)

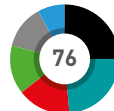
Landkreis  
**Heilbronn**



Fläche: 1.099,91 km<sup>2</sup> - EW: 346.363 - EW/km<sup>2</sup>: 315  
Lerchenstraße 40, **74072 Heilbronn**  
T: 07131 994-0, F: 994-190  
poststelle@landratsamt-heilbronn.de  
www.landkreis-heilbronn.de

Landrat  
**Norbert Heuser**

CDU, im Amt seit 2021, gewählt bis 2029



Sitzverteilung im Kreistag / Vorsitz: Norbert Heuser

(FDP 5, ÖDP 3, Die Linke 2)

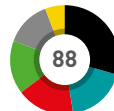
Landkreis  
**Karlsruhe**



Fläche: 1.084,98 km<sup>2</sup> - EW: 446.852 - EW/km<sup>2</sup>: 412  
Beiertheimer Allee 2, **76137 Karlsruhe**  
T: 0721 936-50, F: 936-53199  
posteingang@landratsamt-karlsruhe.de  
www.landkreis-karlsruhe.de

Landrat  
**Dr. Christoph Schnaudigel** <sup>U, W</sup>

CDU, im Amt seit 2007, gewählt bis 2023



Sitzverteilung im Kreistag / Vorsitz: Dr. Christoph Schnaudigel

(AfD 5, Die Linke 2, Für Ettlingen - FE e.V. / Freie Wähler 2, Junge Liste 2, ULI 1)

Landkreis  
**Konstanz**



Fläche: 817,98 km<sup>2</sup> - EW: 286.876 - EW/km<sup>2</sup>: 351  
Benediktinerplatz 1, **78467 Konstanz**  
T: 07531 800-0, F: 800-1107  
info@LRAKN.de  
www.LRAKN.de

Landrat  
**Zeno Danner**  
parteilos, im Amt seit 2019, gewählt bis 2027



Sitzverteilung im Kreistag / Vorsitz: Zeno Danner

**20** CDU **14** FW **6** FDP  
**18** B.90/Grüne **10** SPD **5** Sonstige  
(Die Linke 3, AfD 2)

Landkreis  
**Ludwigsburg**



Fläche: 686,77 km<sup>2</sup> - EW: 544.971 - EW/km<sup>2</sup>: 794  
Hindenburgstraße 40, **71638 Ludwigsburg**  
T: 07141 144-0, F: 144-396  
mail@landkreis-ludwigsburg.de  
www.landkreis-ludwigsburg.de

Landrat  
**Dietmar Allgaier**  
CDU, im Amt seit 2020, gewählt bis 2028



Sitzverteilung im Kreistag / Vorsitz: Dietmar Allgaier

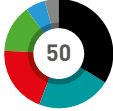
**27** FW **21** B.90/Grüne **8** FDP  
**26** CDU **16** SPD **7** Sonstige  
(Die Linke 4, AfD 3)

**Neckar-Odenwald-Kreis**



Fläche: 1.125,95 km<sup>2</sup> - EW: 143.797 - EW/km<sup>2</sup>: 128  
Neckarelzer Str. 7, **74821 Mosbach**  
T: 06261 84-0, F: 84-4800  
post@neckar-odenwald-kreis.de  
www.neckar-odenwald-kreis.de

Landrat  
**Dr. Achim Brötel**<sup>S</sup>  
CDU, im Amt seit 2005, gewählt bis 2029



Sitzverteilung im Kreistag / Vorsitz: Dr. Achim Brötel

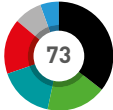
**17** CDU **10** SPD **3** AfD  
**11** FW **7** B.90/Grüne **2** Sonstige  
(FDP 1, DCB 1)

**Ostalbkreis**



Fläche: 1.511,39 km<sup>2</sup> - EW: 314.294 - EW/km<sup>2</sup>: 208  
Stuttgarter Straße 41, **73430 Aalen**  
T: 07361 503-0, F: 503-1477  
info@ostalbkreis.de  
www.ostalbkreis.de

Landrat  
**Dr. Joachim Bläse**  
CDU, im Amt seit 2020, gewählt bis 2028



Sitzverteilung im Kreistag / Vorsitz: Dr. Joachim Bläse

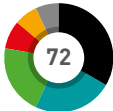
**26** CDU **12** FW **4** AfD  
**13** B.90/Grüne **12** SPD **6** Sonstige  
(Die Linke 3, FDP 2, parteilos 1)

Landkreis  
**Ravensburg**



Fläche: 1.632,08 km<sup>2</sup> - EW: 285.888 - EW/km<sup>2</sup>: 175  
Friedenstraße 6, **88212 Ravensburg**  
T: 0751 85-0, F: 85-1905  
ira@landkreis-ravensburg.de  
www.landkreis-ravensburg.de

Landrat  
**Harald Sievers**  
CDU, im Amt seit 2015, gewählt bis 2023



Sitzverteilung im Kreistag / Vorsitz: Harald Sievers

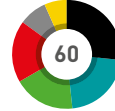
**24** CDU **15** B.90/Grüne **5** ÖDP  
**17** FW **6** SPD **5** Sonstige  
(FDP 4, Die Linke 1)

Landkreis  
**Lörrach**



Fläche: 806,66 km<sup>2</sup> - EW: 228.842 - EW/km<sup>2</sup>: 284  
Palmstraße 3, **79539 Lörrach**  
T: 07621 410-0, F: 410-1299  
mail@loerrach-landkreis.de  
www.loerrach-landkreis.de

Landrätin  
**Marion Dammann**  
parteilos, im Amt seit 2012, gewählt bis 2028



Sitzverteilung im Kreistag / Vorsitz: Marion Dammann

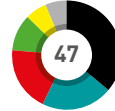
**16** CDU **11** B.90/Grüne **4** FDP  
**13** FW **11** SPD **5** Sonstige  
(AfD 4, Die Linke 1)

**Main-Tauber-Kreis**



Fläche: 1.304,12 km<sup>2</sup> - EW: 132.684 - EW/km<sup>2</sup>: 102  
Gartenstraße 1, **97941 Tauberbischofsheim**  
T: 09341 82-0, F: 82-5660  
infos@main-tauber-kreis.de  
www.main-tauber-kreis.de

Landrat  
**Christoph Schauder**  
CDU, im Amt seit 2021, gewählt bis 2029



Sitzverteilung im Kreistag / Vorsitz: Dr. Christoph Schauder

**17** CDU **9** SPD **3** FDP  
**10** FW **5** B.90/Grüne **3** Sonstige  
(AfD 2, Die Linke 1)

**Ortenaukreis**



Fläche: 1.860,29 km<sup>2</sup> - EW: 432.580 - EW/km<sup>2</sup>: 233  
Badstraße 20, **77652 Offenburg**  
T: 0781 805-0, F: 805-1211  
landratsamt@ortenaukreis.de  
www.ortenaukreis.de

Landrat  
**Frank Scherer**  
parteilos, im Amt seit 2008, gewählt bis 2024



Sitzverteilung im Kreistag / Vorsitz: Frank Scherer

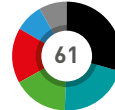
**29** CDU **12** B.90/Grüne **5** AfD  
**19** FW **12** SPD **6** Sonstige  
(FDP 4, Lilo 2)

Landkreis  
**Rastatt**



Fläche: 738,43 km<sup>2</sup> - EW: 232.091 - EW/km<sup>2</sup>: 314  
Am Schlossplatz 5, **76437 Rastatt**  
T: 07222 381-0, F: 381-1198  
post@landkreis-rastatt.de  
www.landkreis-rastatt.de

Landrat  
**Dr. Christian Dusch**  
CDU, im Amt seit 2021, gewählt bis 2029



Sitzverteilung im Kreistag / Vorsitz: Dr. Christian Dusch

**18** CDU **10** B.90/Grüne **5** AfD  
**13** FW **10** SPD **5** Sonstige  
(FDP 3, Die Linke 1, FuR 1)

**Rems-Murr-Kreis**



Fläche: 858,08 km<sup>2</sup> - EW: 427.286 - EW/km<sup>2</sup>: 498  
Alter Postplatz 10, **71332 Waiblingen**  
T: 07151 501-0, F: 501-1525  
info@rems-murr-kreis.de  
www.rems-murr-kreis.de

Landrat  
**Dr. Richard Sigel**  
parteilos, im Amt seit 2015, gewählt bis 2023



Sitzverteilung im Kreistag / Vorsitz: Dr. Richard Sigel

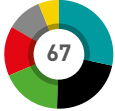
**20** CDU **16** B.90/Grüne **9** Freie Wähler / FDP  
**18** FW **13** SPD **15** Sonstige  
(AfD 8, Die Linke 2, ÖDP 2, parteilos 3)

Landkreis  
**Reutlingen**



Fläche: 1.092,48 km<sup>2</sup> - EW: 287.497 - EW/km<sup>2</sup>: 263  
Bismarckstraße 47, **72764 Reutlingen**  
T: 07121 480-0, F: 480-1800  
post@kreis-reutlingen.de  
www.kreis-reutlingen.de

Landrat  
**Dr. Ulrich Fiedler**  
parteilos, im Amt seit 2021, gewählt bis 2029



Sitzverteilung im Kreistag / Vorsitz: Dr. Ulrich Fiedler

**19** FW **12** B.90/Grüne **4** FDP  
**15** CDU **10** SPD **7** Sonstige  
(AfD 4, Die Linke 2, WIR 1)

Landkreis  
**Rottweil**



Fläche: 769,42 km<sup>2</sup> - EW: 140.166 - EW/km<sup>2</sup>: 182  
Königstraße 36, **78628 Rottweil**  
T: 0741 244-0, F: 244-208  
info@landkreis-rottweil.de  
www.landkreis-rottweil.de

Landrat  
**Dr. Wolf-Rüdiger Michel** <sup>V</sup>  
CDU, im Amt seit 2002, gewählt bis 2026



Sitzverteilung im Kreistag / Vorsitz: Dr. Wolf-Rüdiger Michel

**13** CDU **6** SPD **4** FDP  
**12** FW **5** B.90/Grüne **7** Sonstige  
(AfD 3, ÖDP 3, Aktive Bürger 1)

Landkreis  
**Schwarzwald-Baar-Kreis**



Fläche: 1.025,34 km<sup>2</sup> - EW: 212.872 - EW/km<sup>2</sup>: 208  
Am Hoptbühl 2, **78048 Villingen-Schwenningen**  
T: 07721 913-0, F: 913-8900  
info@schwarzwald-baar-kreis.de  
www.lrasbk.de

Landrat  
**Sven Hinterseh**  
CDU, im Amt seit 2012, gewählt bis 2028



Sitzverteilung im Kreistag / Vorsitz: Sven Hinterseh

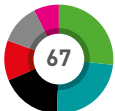
**22** CDU **10** B.90/Grüne **5** FDP  
**10** FW **8** SPD **3** AfD

Landkreis  
**Tübingen**



Fläche: 519,11 km<sup>2</sup> - EW: 228.471 - EW/km<sup>2</sup>: 440  
Wilhelm-Keil-Straße 50, **72072 Tübingen**  
T: 07071 207-0, F: 207-5999  
post@kreis-tuebingen.de  
www.kreis-tuebingen.de

Landrat  
**Joachim Walter** <sup>P</sup>  
CDU, im Amt seit 2003, gewählt bis 2027



Sitzverteilung im Kreistag / Vorsitz: Joachim Walter

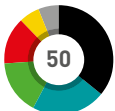
**18** B.90/Grüne **12** CDU **5** Die Linke  
**16** FW **8** SPD **8** Sonstige  
(FDP 4, AfD 2, Die Partei 2)

Landkreis  
**Waldshut**



Fläche: 1.131,12 km<sup>2</sup> - EW: 171.237 - EW/km<sup>2</sup>: 151  
Kaiserstraße 110, **79761 Waldshut-Tiengen**  
T: 07751 86-0, F: 86-1999  
post@landkreis-waldshut.de  
www.landkreis-waldshut.de

Landrat  
**Dr. Martin Kistler**  
parteilos, im Amt seit 2014, gewählt bis 2030



Sitzverteilung im Kreistag / Vorsitz: Dr. Martin Kistler

**18** CDU **8** B.90/Grüne **3** FDP  
**11** FW **7** SPD **3** Sonstige  
(AfD 2, parteilos 1)

Landkreis  
**Rhein-Neckar-Kreis**



Fläche: 1.061,55 km<sup>2</sup> - EW: 548.233 - EW/km<sup>2</sup>: 516  
Kurfürsten-Anlage 38-40, **69115 Heidelberg**  
T: 06221 522-0, F: 522-91477  
post@rhein-neckar-kreis.de  
www.rhein-neckar-kreis.de

Landrat  
**Stefan Dallinger**  
CDU, im Amt seit 2010, gewählt bis 2026



Sitzverteilung im Kreistag / Vorsitz: Stefan Dallinger

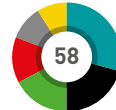
**27** CDU **18** FW **8** AfD  
**20** B.90/Grüne **17** SPD **11** Sonstige  
(FDP 7, Die Linke 4)

Landkreis  
**Schwäbisch Hall**



Fläche: 1.484,07 km<sup>2</sup> - EW: 197.860 - EW/km<sup>2</sup>: 133  
Münzstraße 1, **74523 Schwäbisch Hall**  
T: 0791 755-0, F: 755-7362  
info@lrasha.de  
www.lrasha.de

Landrat  
**Gerhard Bauer** <sup>F</sup>  
parteilos, im Amt seit 2004, gewählt bis 2027



Sitzverteilung im Kreistag / Vorsitz: Gerhard Bauer

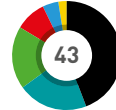
**17** FW **10** B.90/Grüne **5** FDP  
**12** CDU **8** SPD **6** Sonstige  
(AfD 3, ÖDP 2, Die Linke 1)

Landkreis  
**Sigmaringen**



Fläche: 1.204,23 km<sup>2</sup> - EW: 130.946 - EW/km<sup>2</sup>: 109  
Leopoldstraße 4, **72488 Sigmaringen**  
T: 07571 102-0, F: 102-1234  
info@lrasing.de  
www.landkreis-sigmaringen.de

Landrätin  
**Stefanie Bürkle**  
CDU, im Amt seit 2014, gewählt bis 2030



Sitzverteilung im Kreistag / Vorsitz: Stefanie Bürkle

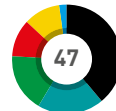
**19** CDU **8** B.90/Grüne **2** AfD  
**9** FW **4** SPD **1** FDP

Landkreis  
**Tuttlingen**



Fläche: 734,38 km<sup>2</sup> - EW: 141.682 - EW/km<sup>2</sup>: 193  
Bahnhofstraße 100, **78532 Tuttlingen**  
T: 07461 926-0, F: 926-3087  
info@landkreis-tuttlingen.de  
www.landkreis-tuttlingen.de

Landrat  
**Stefan Bär**  
FW, im Amt seit 2012, gewählt bis 2028



Sitzverteilung im Kreistag / Vorsitz: Stefan Bär

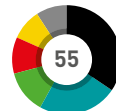
**18** CDU **9** OGL **5** FDP  
**9** FW **5** SPD **1** AfD

Landkreis  
**Zollernalbkreis**



Fläche: 917,58 km<sup>2</sup> - EW: 189.862 - EW/km<sup>2</sup>: 207  
Hirschbergstraße 29, **72336 Balingen**  
T: 07433 92-01, F: 92-1666  
post@zollernalbkreis.de  
www.zollernalbkreis.de

Landrat  
**Günther-Martin Pauli**  
CDU, im Amt seit 2007, gewählt bis 2023



Sitzverteilung im Kreistag / Vorsitz: Günther-Martin Pauli

**19** CDU **7** B.90/Grüne **5** FDP  
**13** FW **6** SPD **5** Sonstige  
(KBW/Basis 3, AfD 1, parteilos 1)





# BAYERN

71 Landkreise, Fläche: 68.454,46 km<sup>2</sup>, EW: 9.260.941, EW/km<sup>2</sup>: 135



### » Größte Landkreise

- |               |                          |
|---------------|--------------------------|
| 1. Ansbach    | 1.971,32 km <sup>2</sup> |
| 2. Traunstein | 1.533,76 km <sup>2</sup> |
| 3. Passau     | 1.530,09 km <sup>2</sup> |

### » Kleinste Landkreise

- |                      |                        |
|----------------------|------------------------|
| 1. Fürth             | 307,44 km <sup>2</sup> |
| 2. Lindau (Bodensee) | 323,39 km <sup>2</sup> |
| 3. Fürstentfeldbruck | 434,80 km <sup>2</sup> |

### » Einwohnerstärkste Landkreise

- |              |            |
|--------------|------------|
| 1. München   | 349.685 EW |
| 2. Rosenheim | 261.721 EW |
| 3. Augsburg  | 255.900 EW |

### » Einwohnerschwächste Landkreise

- |                |           |
|----------------|-----------|
| 1. Kronach     | 66.355 EW |
| 2. Lichtenfels | 66.722 EW |
| 3. Kulmbach    | 71.428 EW |

### » Dichtest besiedelte Landkreise

- |                      |                        |
|----------------------|------------------------|
| 1. München           | 526 EW/km <sup>2</sup> |
| 2. Fürstentfeldbruck | 503 EW/km <sup>2</sup> |
| 3. Fürth             | 386 EW/km <sup>2</sup> |

### » Dünnst besiedelte Landkreise

- |                          |                       |
|--------------------------|-----------------------|
| 1. Neustadt a.d.Waldnaab | 66 EW/km <sup>2</sup> |
| 2. Tirschenreuth         | 66 EW/km <sup>2</sup> |
| 3. Rhön-Grabfeld         | 78 EW/km <sup>2</sup> |

Landkreis

## Aichach-Friedberg

Fläche: 780,23 km<sup>2</sup> - EW: 135.024 - EW/km<sup>2</sup>: 173

Münchener Straße 9, **86551 Aichach**

T: 08251 92-0, F: 92-371

poststelle@lra-aic-fdb.de

www.lra-aic-fdb.de



Landrat

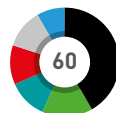
### Dr. Klaus Metzger

CSU, im Amt seit 2014, gewählt bis 2026

Sitzverteilung im Kreistag / Vorsitz: Dr. Klaus Metzger

<b>25</b> CSU	<b>7</b> Freie Wähler	<b>5</b> AfD
<b>9</b> B.90/Grüne	<b>7</b> SPD	<b>7</b> Sonstige

(ÖDP 3, Unabhängige 3, FDP 1)



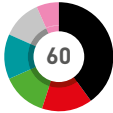
Landkreis  
**Altötting**



Fläche: 569,28 km<sup>2</sup> - EW: 111.654 - EW/km<sup>2</sup>: 196  
Bahnhofstraße 38, **84503 Altötting**  
T: 08671 502-0, F: 502-250  
kanzlei@lra-aoe.de  
www.lra-aoe.de

Landrat  
**Erwin Schneider**

CSU, im Amt seit 2000, gewählt bis 2026



Sitzverteilung im Kreistag / Vorsitz: Erwin Schneider

**24** CSU **8** B.90/Grüne **4** JL  
**9** SPD **8** Freie Wähler **7** Sonstige  
(AfD 3, FDP 2, ÖDP 2)

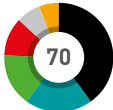
Landkreis  
**Ansbach**



Fläche: 1.971,33 km<sup>2</sup> - EW: 185.316 - EW/km<sup>2</sup>: 94  
Crailsheimstraße 1, **91522 Ansbach**  
T: 0981 468-0, F: 468-1119  
poststelle@landratsamt-ansbach.de  
www.landkreis-ansbach.de

Landrat  
**Dr. Jürgen Ludwig**

CSU, im Amt seit 2012, gewählt bis 2026



Sitzverteilung im Kreistag / Vorsitz: Dr. Jürgen Ludwig

**28** CSU **11** B.90/Grüne **4** ÖDP  
**14** Freie Wähler **8** SPD **5** Sonstige  
(FDP 3, Die Linke 2)

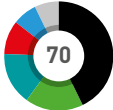
Landkreis  
**Augsburg**



Fläche: 1.070,63 km<sup>2</sup> - EW: 255.900 - EW/km<sup>2</sup>: 239  
Prinzregentenplatz 4, **86150 Augsburg**  
T: 0821 3102-0, F: 3102-2209  
poststelle@lra-a.bayern.de  
www.landkreis-augsburg.de

Landrat  
**Martin Sailer**

CSU, im Amt seit 2008, gewählt bis 2026



Sitzverteilung im Kreistag / Vorsitz: Martin Sailer

**30** CSU **11** Freie Wähler **5** AfD  
**12** B.90/Grüne **7** SPD **5** Sonstige  
(FDP 2, ÖDP 2, Die Linke 1)

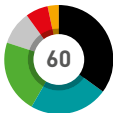
Landkreis  
**Bad Tölz-Wolfratshausen**



Fläche: 1.110,67 km<sup>2</sup> - EW: 128.212 - EW/km<sup>2</sup>: 115  
Prof.-Max-Lange-Platz 1, **83646 Bad Tölz**  
T: 08041 505-0, F: 505-303  
info@lra-toelz.de  
www.lra-toelz.de

Landrat  
**Josef Niedermaier**

Freie Wähler, im Amt seit 2008, gewählt bis 2026



Sitzverteilung im Kreistag / Vorsitz: Josef Niedermaier

**21** CSU **13** B.90/Grüne **2** ÖDP  
**14** Freie Wähler **4** SPD **6** Sonstige  
(AfD 2, BP 1, FDP 1, Die Linke 1, FUW 1)

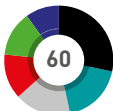
Landkreis  
**Bayreuth**



Fläche: 1.273,62 km<sup>2</sup> - EW: 103.679 - EW/km<sup>2</sup>: 81  
Markgrafenallee 5, **95448 Bayreuth**  
T: 0921 728-0, F: 728-880  
poststelle@lra-bt.bayern.de  
www.landkreis-bayreuth.de

Landrat  
**Florian Wiedemann**

FWG, im Amt seit 2020, gewählt bis 2026



Sitzverteilung im Kreistag / Vorsitz: Florian Wiedemann

**17** CSU **8** SPD **6** WG  
**11** FWG **8** B.90/Grüne **10** Sonstige  
(JL 6, AfD 2, FDP 2)

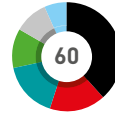
Landkreis  
**Amberg-Weizsbach**



Fläche: 1.255,86 km<sup>2</sup> - EW: 102.998 - EW/km<sup>2</sup>: 82  
Schloßgraben 3, **92224 Amberg**  
T: 09621 39-0, F: 39-698  
poststelle@amberg-sulzbach.de  
www.amberg-sulzbach.de

Landrat  
**Richard Reisinger**

CSU, im Amt seit 2008, gewählt bis 2026



Sitzverteilung im Kreistag / Vorsitz: Richard Reisinger

**23** CSU **10** Freie Wähler **4** JU  
**10** SPD **6** B.90/Grüne **7** Sonstige  
(FDP/Freie Wählerschaft 3, ÖDP 3, Die Linke 1)

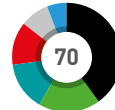
Landkreis  
**Aschaffenburg**



Fläche: 698,90 km<sup>2</sup> - EW: 174.658 - EW/km<sup>2</sup>: 250  
Bayernstraße 18, **63739 Aschaffenburg**  
T: 06021 394-0, F: 394-999  
poststelle@lra-ab.bayern.de  
www.landkreis-aschaffenburg.de

Landrat  
**Dr. Alexander Legler**

CSU, im Amt seit 2020, gewählt bis 2026



Sitzverteilung im Kreistag / Vorsitz: Dr. Alexander Legler

**28** CSU **10** Freie Wähler **4** AfD  
**13** B.90/Grüne **9** SPD **6** Sonstige  
(FDP 3, Neue Mitte 2, Die Linke 1)

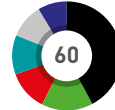
Landkreis  
**Bad Kissingen**



Fläche: 1.136,90 km<sup>2</sup> - EW: 103.169 - EW/km<sup>2</sup>: 91  
Obere Marktstraße 6, **97688 Bad Kissingen**  
T: 0971 801-0, F: 801-3333  
info@landkreis-badkissingen.de  
www.landkreis-badkissingen.de

Landrat  
**Thomas Bold**

CSU, im Amt seit 2002, gewählt bis 2026



Sitzverteilung im Kreistag / Vorsitz: Thomas Bold

**25** CSU **7** FW-CBB **5** PWG  
**9** B.90/Grüne/BfU **7** SPD **7** Sonstige  
(AfD 3, ÖDP/ Bündnis für Klimagerechtigkeit 2, Die Linke 1, FDP/Freie Bürger 1)

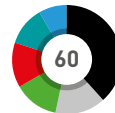
Landkreis  
**Bamberg**



Fläche: 1.167,79 km<sup>2</sup> - EW: 147.497 - EW/km<sup>2</sup>: 126  
Ludwigstraße 23, **96052 Bamberg**  
T: 0951 85-0, F: 85-125  
poststelle@lra-ba.bayern.de  
www.landkreis-bamberg.de

Landrat  
**Johann Kalb**

CSU, im Amt seit 2014, gewählt bis 2026



Sitzverteilung im Kreistag / Vorsitz: Johann Kalb

**23** CSU **8** SPD **5** BBL  
**8** B.90/Grüne/ Alternative Liste **7** Freie Wähler/ÜWG **9** Sonstige  
(AfD 5, FDP 2, ÖDP/Parteiliste 1, Die Linke/Offene Liste 1)

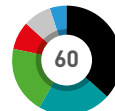
Landkreis  
**Berchtesgadener Land**



Fläche: 839,82 km<sup>2</sup> - EW: 106.327 - EW/km<sup>2</sup>: 127  
Salzburger Straße 64, **83435 Bad Reichenhall**  
T: 08651 773-0, F: 773-111  
info@lra-bgl.de  
www.lra-bgl.de

Landrat  
**Bernhard Kern**

CSU, im Amt seit 2020, gewählt bis 2026



Sitzverteilung im Kreistag / Vorsitz: Bernhard Kern

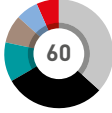
**22** CSU **12** B.90/Grüne **3** AfD  
**13** Freie Wähler **5** SPD **5** Sonstige  
(BLR 2, ÖDP 2, FDP 1)

Landkreis  
**Cham**



Fläche: 1.526,82 km<sup>2</sup> - EW: 128.094 - EW/km<sup>2</sup>: 84  
Rachelstraße 6, **93413 Cham**  
T: 09971 78-0, F: 78-399  
poststelle@lra.landkreis-cham.de  
www.landkreis-cham.de

Landrat  
**Franz Löffler** <sup>w</sup>  
CSU, im Amt seit 2010, gewählt bis 2026



Sitzverteilung im Kreistag / Vorsitz: Franz Löffler

**18** CSU      **5** GLLW      **4** SPD  
**7** Freie Wähler      **4** HBL      **22** Sonstige

(FWSL 4, FCWG 4, B.90/Grüne 3, Grenzflamme 3, AfD 3, JU 2, Die Linke 1, ÖDP 1, FDP 1)

Landkreis  
**Dachau**



Fläche: 579,16 km<sup>2</sup> - EW: 155.117 - EW/km<sup>2</sup>: 268  
Weiherweg 16, **85221 Dachau**  
T: 08131 74-0, F: 74-374  
poststelle@lra-dah.bayern.de  
www.landratsamt-dachau.de

Landrat  
**Stefan Löwl**  
CSU, im Amt seit 2014, gewählt bis 2026



Sitzverteilung im Kreistag / Vorsitz: Stefan Löwl

**27** CSU      **8** Freie Wähler      **4** AfD  
**12** B.90/Grüne      **8** SPD      **11** Sonstige

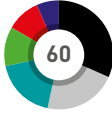
(ÖDP 3, Freie Wähler Dachau e.V. 3, Bündnis für Dachau 2, Die Linke 1, FDP 1, Wir - für Heimat, Werte und Zukunft e.V. 1)

Landkreis  
**Dillingen a.d. Donau**



Fläche: 792,23 km<sup>2</sup> - EW: 97.172 - EW/km<sup>2</sup>: 123  
Große Allee 24, **89407 Dillingen a.d. Donau**  
T: 09071 51-0, F: 51-101  
poststelle@landratsamt.dillingen.de  
www.landkreis-dillingen.de

Landrat  
**Markus Müller**  
Freie Wähler, im Amt seit 2022, gewählt bis 2028



Sitzverteilung im Kreistag / Vorsitz: Markus Müller

**19** CSU      **7** B.90/Grüne      **4** Zukunft  
**11** Freie Wähler      **6** SPD      **13** Sonstige

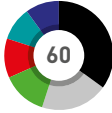
(AfD 3, Bürgerliste im Landkreis 3, JU 3, FDP 2, REP 1, Die Linke 1)

Landkreis  
**Donau-Ries**



Fläche: 1.274,57 km<sup>2</sup> - EW: 134.324 - EW/km<sup>2</sup>: 105  
Pflegstraße 2, **86609 Donauwörth**  
T: 0906 74-0, F: 74-273  
info@lra-donau-ries.de  
www.donau-ries.de

Landrat  
**Stefan Rößle** <sup>f</sup>  
CSU, im Amt seit 2002, gewählt bis 2026



Sitzverteilung im Kreistag / Vorsitz: Stefan Rößle

**21** CSU      **7** SPD      **6** Freie Wähler  
**8** B.90/Grüne      **6** PWG      **12** Sonstige

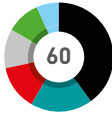
(AL/JB 4, AfD 3, ÖDP 2, FDP 1, Die Linke 1, Donau-Rieser Frauenliste e.V. 1)

Landkreis  
**Eichstätt**



Fläche: 1.213,85 km<sup>2</sup> - EW: 133.169 - EW/km<sup>2</sup>: 110  
Residenzplatz 1, **85072 Eichstätt**  
T: 08421 70-0, F: 70-222  
poststelle@lra-ei.bayern.de  
www.landkreis-eichstaett.de

Landrat  
**Alexander Anetsberger**  
CSU, im Amt seit 2020, gewählt bis 2026



Sitzverteilung im Kreistag / Vorsitz: Alexander Anetsberger

**24** CSU      **8** SPD      **4** JU  
**11** Freie Wähler      **6** B.90/Grüne      **7** Sonstige

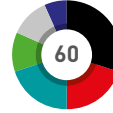
(JFW 3, ÖDP 2, FDP 1, Die Linke 1)

Landkreis  
**Coburg**



Fläche: 590,42 km<sup>2</sup> - EW: 86.571 - EW/km<sup>2</sup>: 147  
Lauterer Straße 60, **96450 Coburg**  
T: 09561 514-0, F: 514-1099  
landratsamt@landkreis-coburg.de  
www.landkreis-coburg.de

Landrat  
**Sebastian Straubel**  
CSU, im Amt seit 2019, gewählt bis 2026



Sitzverteilung im Kreistag / Vorsitz: Sebastian Straubel

**18** CSU/Landvolk      **12** Freie Wähler      **4** ULB  
**12** SPD      **7** B.90/Grüne      **7** Sonstige

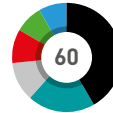
(AfD 3, ÖDP 2, FDP 1, Die Linke/SBC-Land 1)

Landkreis  
**Deggendorf**



Fläche: 861,17 km<sup>2</sup> - EW: 119.479 - EW/km<sup>2</sup>: 139  
Herrenstraße 18, **94469 Deggendorf**  
T: 0991 3100-0, F: 3100-41-250  
poststelle@lra-deg.bayern.de  
www.landkreis-deggendorf.de

Landrat  
**Bernd Sibler**  
CSU, im Amt seit 2022, gewählt bis 2026



Sitzverteilung im Kreistag / Vorsitz: Bernd Sibler

**25** CSU      **6** SPD      **5** B.90/Grüne  
**12** Freie Wähler      **5** AfD      **7** Sonstige

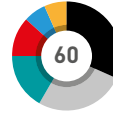
(JL 3, BP 2, ÖDP 1, FDP 1)

Landkreis  
**Dingolfing-Landau**



Fläche: 877,58 km<sup>2</sup> - EW: 97.244 - EW/km<sup>2</sup>: 111  
Obere Stadt 1, **84130 Dingolfing**  
T: 08731 87-0, F: 87-100  
info@landkreis-dingolfing-landau.de  
www.landkreis-dingolfing-landau.de

Landrat  
**Werner Bumedner**  
CSU, im Amt seit 2020, gewählt bis 2026



Sitzverteilung im Kreistag / Vorsitz: Werner Bumedner

**19** CSU      **7** SPD      **4** ÖPD/Aktive Bürger  
**10** Freie Wähler      **4** AfD      **16** Sonstige

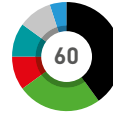
(B.90/Grüne 4, JBL 4, FJW 3, PRO Dingolfing-Landau 3, FDP 2)

Landkreis  
**Ebersberg**



Fläche: 549,39 km<sup>2</sup> - EW: 144.091 - EW/km<sup>2</sup>: 262  
Eichthalstraße 5, **85560 Ebersberg**  
T: 08092 823-0, F: 823-210  
poststelle@lra-ebe.de  
www.lra-ebe.de

Landrat  
**Robert Niedergesäß**  
CSU, im Amt seit 2013, gewählt bis 2026



Sitzverteilung im Kreistag / Vorsitz: Robert Niedergesäß

**24** CSU      **6** Freie Wähler      **3** AfD  
**15** B.90/Grüne      **6** SPD      **6** Sonstige

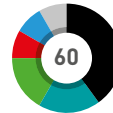
(FDP 2, ÖDP 2, BP 1, Die Linke 1)

Landkreis  
**Erding**



Fläche: 870,74 km<sup>2</sup> - EW: 138.891 - EW/km<sup>2</sup>: 160  
Alois-Schießl-Platz 2, **85435 Erding**  
T: 08122 58-0, F: 58-1279  
poststelle@lra-ed.de  
www.landkreis-erding.de

Landrat  
**Martin Bayerstorfer**  
CSU, im Amt seit 2002, gewählt bis 2026



Sitzverteilung im Kreistag / Vorsitz: Martin Bayerstorfer

**24** CSU      **10** B.90/Grüne      **5** AfD  
**11** Freie Wähler      **5** SPD      **5** Sonstige

(ÖDP 3, FDP 1, Die Linke 1)

Landkreis

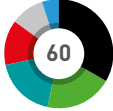
## Erlangen-Höchstadt



Fläche: 564,55 km<sup>2</sup> - EW: 138.105 - EW/km<sup>2</sup>: 245  
Nägelsbachstraße 1, **91052 Erlangen**  
T: 09131 803-0, F: 803-491000  
poststelle@erlangen-hoechstadt.de  
www.erlangen-hoechstadt.de

Landrat  
**Alexander Tritthart**

CSU, im Amt seit 2014, gewählt bis 2026



Sitzverteilung im Kreistag / Vorsitz: Alexander Tritthart

**21** CSU    **11** Freie Wähler    **3** AfD  
**12** B.90/Grüne    **7** SPD    **6** Sonstige  
(JU 3, FDP 2, LÖP 1)

Landkreis

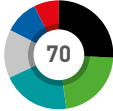
## Freising



Fläche: 799,85 km<sup>2</sup> - EW: 180.313 - EW/km<sup>2</sup>: 225  
Landshuter Straße 31, **85356 Freising**  
T: 08161 600-0, F: 600-611  
poststelle@kreis-fs.de  
www.kreis-freising.de

Landrat  
**Helmut Petz**

Freie Wähler, im Amt seit 2020, gewählt bis 2026



Sitzverteilung im Kreistag / Vorsitz: Helmut Petz

**18** CSU    **14** Freie Wähler    **5** SPD  
**15** B.90/Grüne    **7** Freisinger Mitte    **11** Sonstige  
(AFD 4, ÖDP 3, FDP 2, Freisinger Linke 2)

Landkreis

## Fürstenfeldbruck



Fläche: 434,8 km<sup>2</sup> - EW: 218.740 - EW/km<sup>2</sup>: 503  
Münchner Straße 32, **82256 Fürstenfeldbruck**  
T: 08141 519-0, F: 519-450  
poststelle@lra-ffb.de  
www.lra-ffb.de

Landrat  
**Thomas Karmasin**<sup>P</sup>

CSU, im Amt seit 1996, gewählt bis 2026



Sitzverteilung im Kreistag / Vorsitz: Thomas Karmasin

**26** CSU    **8** Freie Wähler    **3** AfD  
**17** B.90/Grüne    **7** SPD    **9** Sonstige  
(Unabh. Bürgervereinigung 3, ÖDP/Parteiliste 3, FDP 2, Die Linke 1)

Landkreis

## Garmisch-Partenkirchen



Fläche: 1.012,17 km<sup>2</sup> - EW: 88.279 - EW/km<sup>2</sup>: 87  
Olympiastraße 10, **82467 Garmisch-Partenkirchen**  
T: 08821 751-1, F: 751-380  
mail@lra-gap.de  
www.lra-gap.de

Landrat  
**Anton Speer**

FWL, im Amt seit 2014, gewählt bis 2026



Sitzverteilung im Kreistag / Vorsitz: Anton Speer

**20** CSU    **9** B.90/Grüne    **4** ÖDP  
**14** FWL    **4** SPD    **9** Sonstige  
(FWG 3, BP 3, FDP 1, Die Linke 1, AFD 1)

Landkreis

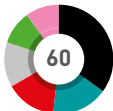
## Haßberge



Fläche: 956,19 km<sup>2</sup> - EW: 84.275 - EW/km<sup>2</sup>: 88  
Am Herrenhof 1, **97437 Haßfurt**  
T: 09521 27-0, F: 27-101  
poststelle@landratsamt-hassberge.de  
www.landratsamt-hassberge.de

Landrat  
**Wilhelm Schneider**

CSU, im Amt seit 2014, gewählt bis 2026



Sitzverteilung im Kreistag / Vorsitz: Wilhelm Schneider

**21** CSU    **9** SPD    **6** J.L.  
**10** Freie Wähler    **6** B.90/Grüne    **8** Sonstige  
(FDP/Freie Bürger 4, ÖDP 3, Die Linke 1)

Landkreis

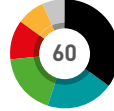
## Forchheim



Fläche: 642,82 km<sup>2</sup> - EW: 116.600 - EW/km<sup>2</sup>: 181  
Am Streckerplatz 3, **91301 Forchheim**  
T: 09191 86-0, F: 86-1448  
poststelle@lra-fo.de  
www.landkreis-forchheim.de

Landrat  
**Dr. Hermann Ulm**

CSU, im Amt seit 2014, gewählt bis 2026



Sitzverteilung im Kreistag / Vorsitz: Dr. Hermann Ulm

**21** CSU    **11** B.90/Grüne    **5** J.B.  
**12** Freie Wähler    **7** SPD    **4** Sonstige  
(FDP 2, AFD 2)

Landkreis

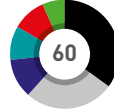
## Freyung-Grafenau



Fläche: 983,85 km<sup>2</sup> - EW: 78.355 - EW/km<sup>2</sup>: 80  
Wolfkerstraße 3, **94078 Freyung**  
T: 08551 57-0, F: 57-252  
poststelle@landkreis-frg.de  
www.freyung-grafenau.de

Landrat  
**Sebastian Gruber**

CSU, im Amt seit 2014, gewählt bis 2026



Sitzverteilung im Kreistag / Vorsitz: Sebastian Gruber

**21** CSU    **6** Freie Wähler    **4** B.90/Grüne  
**7** Chr.WG/Freie Wähler    **6** SPD    **16** Sonstige  
(BP 4, JWU 4, AFD 4, FDP 2, ÖDP 2)

Landkreis

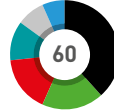
## Fürth



Fläche: 307,44 km<sup>2</sup> - EW: 118.695 - EW/km<sup>2</sup>: 386  
Im Pinderpark 2, **90513 Zirndorf**  
T: 0911 9773-0, F: 9773-1113  
poststelle@lra-fue.bayern.de  
www.landkreis-fuerth.de

Landrat  
**Matthias Dießl**

CSU, im Amt seit 2008, gewählt bis 2026



Sitzverteilung im Kreistag / Vorsitz: Matthias Dießl

**23** CSU    **10** SPD    **4** AFD  
**11** B.90/Grüne    **7** Freie Wähler    **5** Sonstige  
(FDP 2, Die Linke 2, ÖDP 1)

Landkreis

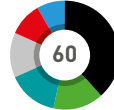
## Günzburg



Fläche: 762,4 km<sup>2</sup> - EW: 127.342 - EW/km<sup>2</sup>: 167  
An der Kapuzinermauer 1, **89312 Günzburg**  
T: 08221 95-0, F: 95-240  
info@landkreis-guenzburg.de  
www.landkreis-guenzburg.de

Landrat  
**Dr. Hans Reichhart**

CSU, im Amt seit 2020, gewählt bis 2026



Sitzverteilung im Kreistag / Vorsitz: Dr. Hans Reichhart

**23** CSU    **9** Freie Wähler    **5** AFD  
**9** B.90/Grüne    **6** SPD    **8** Sonstige  
(JU 4, FDP 3, Die Linke 1)

Landkreis

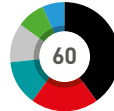
## Hof



Fläche: 892,52 km<sup>2</sup> - EW: 94.522 - EW/km<sup>2</sup>: 106  
Schaumbergstraße 14, **95032 Hof**  
T: 09281 57-0, F: 58340  
poststelle@landkreis-hof.de  
www.landkreis-hof.de

Landrat  
**Dr. Oliver Bär**<sup>V</sup>

CSU, im Amt seit 2014, gewählt bis 2026



Sitzverteilung im Kreistag / Vorsitz: Dr. Oliver Bär

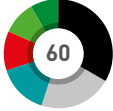
**24** CSU    **8** Freie Wähler    **4** AFD  
**12** SPD    **5** B.90/Grüne    **7** Sonstige  
(JU 4, Aktive Landkreisbürger 2, FDP 1)

Landkreis  
**Kelheim**



Fläche: 1.065,13 km<sup>2</sup> - EW: 123.390 - EW/km<sup>2</sup>: 116  
 Donaupark 12, **93309 Kelheim**  
 T: 09441 207-0, F: 207-1150  
 poststelle@landkreis-kelheim.de  
 www.landkreis-kelheim.de

Landrat  
**Martin Neumeyer**  
 CSU, im Amt seit 2016, gewählt bis 2026



Sitzverteilung im Kreistag / Vorsitz: Martin Neumeyer  
**20** CSU **7** SPD **5** SLU  
**9** Freie Wähler **6** B.90/Grüne **13** Sonstige  
 (ÖDP 4, AfD 3, JL 3, FDP 2, BP 1)

Landkreis  
**Kronach**



Fläche: 651,49 km<sup>2</sup> - EW: 66.355 - EW/km<sup>2</sup>: 102  
 Güterstraße 18, **96317 Kronach**  
 T: 09261 678-0, F: 678-211  
 poststelle@lra-kc.bayern.de  
 www.landkreis-kronach.de

Landrat  
**Klaus Löffler**  
 CSU, im Amt seit 2016, gewählt bis 2022



Sitzverteilung im Kreistag / Vorsitz: Klaus Löffler  
**19** CSU **8** Freie Wähler **4** JU  
**10** SPD **4** B.90/Grüne **5** Sonstige  
 (AfD 3, Frauenliste 2)

Landkreis  
**Landsberg am Lech**



Fläche: 804,36 km<sup>2</sup> - EW: 121.019 - EW/km<sup>2</sup>: 150  
 Von-Kühlmann-Straße 15, **86899 Landsberg am Lech**  
 T: 08191 129-0, F: 129-1011  
 poststelle@lra-ll.bayern.de  
 www.lra-ll.de

Landrat  
**Thomas Eichinger**<sup>S</sup>  
 CSU, im Amt seit 2014, gewählt bis 2026



Sitzverteilung im Kreistag / Vorsitz: Thomas Eichinger  
**23** CSU **5** SPD **3** ÖDP  
**15** B.90/Grüne **5** Freie Wähler **9** Sonstige  
 (BP 3, UBV 3, Die PARTEI 1, FDP 1, AfD 1)

Landkreis  
**Lichtenfels**



Fläche: 519,94 km<sup>2</sup> - EW: 66.722 - EW/km<sup>2</sup>: 128  
 Kronacher Straße 28-30, **96215 Lichtenfels**  
 T: 09571 18-0, F: 18-300  
 lra@landkreis-lichtenfels.de  
 www.landkreis-lichtenfels.de

Landrat  
**Christian Meißner**  
 CSU, im Amt seit 2011, gewählt bis 2023



Sitzverteilung im Kreistag / Vorsitz: Christian Meißner  
**19** CSU **7** Freie Wähler **5** JB  
**10** SPD/SB **6** B.90/Grüne **3** AfD

Landkreis  
**Main-Spessart**



Fläche: 1.321,2 km<sup>2</sup> - EW: 125.976 - EW/km<sup>2</sup>: 95  
 Marktplatz 8, **97753 Karlstadt**  
 T: 09353 793-0, F: 793-1900  
 poststelle@lramsp.de  
 www.main-spessart.de

Landrätin  
**Sabine Sitter**  
 CSU, im Amt seit 2020, gewählt bis 2026



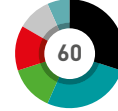
Sitzverteilung im Kreistag / Vorsitz: Sabine Sitter  
**19** CSU **11** Freie Wähler **4** UGM  
**12** B.90/Grüne **8** SPD **6** Sonstige  
 (Freie Bürger 4, AfD 2)

Landkreis  
**Kitzingen**



Fläche: 684,14 km<sup>2</sup> - EW: 91.696 - EW/km<sup>2</sup>: 134  
 Kaiserstraße 4, **97318 Kitzingen**  
 T: 09321 928-0, F: 928-9999  
 lra@kitzingen.de  
 www.kitzingen.de

Landrätin  
**Tamara Bischof**<sup>G</sup>  
 Freie Wähler, im Amt seit 2000, gewählt bis 2026



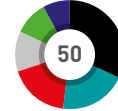
Sitzverteilung im Kreistag / Vorsitz: Tamara Bischof  
**18** CSU **8** B.90/Grüne **4** Freie Wähler – FBW Kitzingen e.V.  
**16** Freie Wähler **6** SPD **8** Sonstige  
 (AfD 3, FDP 2, Unabhängige soziale Wählergruppe 1, ÖDP 1, BP 1)

Landkreis  
**Kulmbach**



Fläche: 658,33 km<sup>2</sup> - EW: 71.428 - EW/km<sup>2</sup>: 108  
 Konrad-Adenauer-Straße 5, **95326 Kulmbach**  
 T: 09221 707-0, F: 707-240  
 poststelle@landkreis-kulmbach.de  
 www.landkreis-kulmbach.de

Landrat  
**Klaus Peter Söllner**  
 Freie Wähler, im Amt seit 1996, gewählt bis 2026



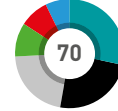
Sitzverteilung im Kreistag / Vorsitz: Klaus Peter Söllner  
**16** CSU **9** SPD **4** Wählergemeinschaft Kulmbach  
**10** Freie Wähler **5** B.90/Grüne **6** Sonstige  
 (AfD 3, FDP 2, Die Linke 1)

Landkreis  
**Landshut**



Fläche: 1.347,55 km<sup>2</sup> - EW: 161.191 - EW/km<sup>2</sup>: 120  
 Veldener Straße 15, **84036 Landshut**  
 T: 0871 408-0, F: 408-1001  
 poststelle@landkreis-landshut.de  
 www.landkreis-landshut.de

Landrat  
**Peter Dreier**  
 Freie Wähler, im Amt seit 2014, gewählt bis 2026



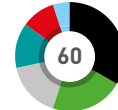
Sitzverteilung im Kreistag / Vorsitz: Peter Dreier  
**20** Freie Wähler **7** B.90/Grüne **5** AfD  
**17** CSU **6** SPD **15** Sonstige  
 (ÖDP 4, FDP 3, Junge Liste 3, JW 2, FLL 2, Die Linke /mut 1)

Landkreis  
**Lindau (Bodensee)**



Fläche: 323,39 km<sup>2</sup> - EW: 82.085 - EW/km<sup>2</sup>: 254  
 Stiftsplatz 4, **88131 Lindau (Bodensee)**  
 T: 08382 270-0, F: 270-204  
 poststelle@landkreis-lindau.de  
 www.landkreis-lindau.de

Landrat  
**Elmar Stegmann**  
 CSU, im Amt seit 2008, gewählt bis 2026



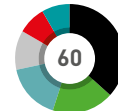
Sitzverteilung im Kreistag / Vorsitz: Elmar Stegmann  
**20** CSU **8** Freie Wähler **3** Freie Bürgerschaft  
**13** B.90/Grüne **6** SPD **10** Sonstige  
 (JU 3, AfD 2, FDP/LI 2, ÖDP 2, Die Linke 1)

Landkreis  
**Miesbach**



Fläche: 866,21 km<sup>2</sup> - EW: 100.183 - EW/km<sup>2</sup>: 116  
 Rosenheimer Straße 1-3, **83714 Miesbach**  
 T: 08025 704-0, F: 704-77040  
 poststelle@lra-mb.bayern.de  
 www.landkreis-miesbach.de

Landrat  
**Olaf von Löwis of Menar**  
 CSU, im Amt seit 2020, gewählt bis 2026



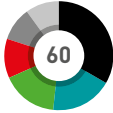
Sitzverteilung im Kreistag / Vorsitz: Olaf von Löwis of Menar  
**22** CSU **10** FWG **5** Freie Wähler  
**11** B.90/Grüne **5** SPD **7** Sonstige  
 (BP 3, FDP 2, ÖDP 2)

Landkreis  
**Miltenberg**



Fläche: 715,58 km<sup>2</sup> - EW: 128.743 - EW/km<sup>2</sup>: 180  
Brückenstraße 2, **63897 Miltenberg**  
T: 09371 501-0, F: 50179-270  
info@lra-mil.de  
www.miltenberg.de

Landrat  
**Jens Marco Scherf**<sup>U</sup>  
B.90/Grüne, im Amt seit 2014, gewählt bis 2026



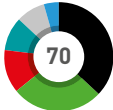
Sitzverteilung im Kreistag / Vorsitz: Jens Marco Scherf  
**20** CSU **10** B.90/Grüne **6** Neue Mitte  
**11** Freie Wähler **7** SPD **6** Sonstige  
(FDP 3, ÖDP/Bürgerliste Untermain 2, Die Linke 1)

Landkreis  
**München**



Fläche: 664,25 km<sup>2</sup> - EW: 349.685 - EW/km<sup>2</sup>: 526  
Mariahilfplatz 17, **81541 München**  
T: 089 6221-0, F: 622144-2270  
poststelle@lra-m.bayern.de  
www.landkreis-muenchen.de

Landrat  
**Christoph Göbel**  
CSU, im Amt seit 2014, gewählt bis 2026



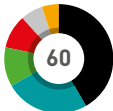
Sitzverteilung im Kreistag / Vorsitz: Christoph Göbel  
**26** CSU **9** SPD **3** AfD  
**19** B.90/Grüne **7** Freie Wähler **6** Sonstige  
(FDP 3, ÖDP 2, Die Linke 1)

Landkreis  
**Neumarkt i.d.OPf.**



Fläche: 1.343,96 km<sup>2</sup> - EW: 135.225 - EW/km<sup>2</sup>: 101  
Nürnberger Straße 1, **92318 Neumarkt i.d.OPf.**  
T: 09181 470-0, F: 470-320  
landratsamt@landkreis-neumarkt.de  
www.landkreis-neumarkt.de

Landrat  
**Willibald Gailler**  
CSU, im Amt seit 2014, gewählt bis 2026



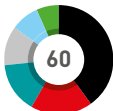
Sitzverteilung im Kreistag / Vorsitz: Willibald Gailler  
**25** CSU **7** B.90/Grüne **3** ÖDP  
**15** Freie Wähler **6** SPD **4** Sonstige  
(AfD 2, FDP 1, Die Linke 1)

Landkreis  
**Neustadt a.d.Waldnaab**



Fläche: 1.427,69 km<sup>2</sup> - EW: 94.645 - EW/km<sup>2</sup>: 66  
Stadtplatz 38, **92660 Neustadt a.d.Waldnaab**  
T: 09602 79-0, F: 79-1055  
poststelle@neustadt.de  
www.neustadt.de

Landrat  
**Andreas Meier**  
CSU, im Amt seit 2014, gewählt bis 2026



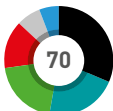
Sitzverteilung im Kreistag / Vorsitz: Andreas Meier  
**24** CSU **9** Freie Wähler **4** B.90/Grüne  
**11** SPD **5** JU **7** Sonstige  
(AfD 3, FDP/UW 2, ÖDP 2)

Landkreis  
**Nürnberger Land**



Fläche: 799,52 km<sup>2</sup> - EW: 171.143 - EW/km<sup>2</sup>: 214  
Waldluststraße 1, **91207 Lauf a.d.Pegnitz**  
T: 09123 950-0, F: 950-8009  
info@nuernberger-land.de  
www.nuernberger-land.de

Landrat  
**Armin Kroder**<sup>K</sup>  
Freie Wähler, im Amt seit 2008, gewählt bis 2026



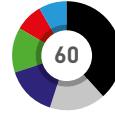
Sitzverteilung im Kreistag / Vorsitz: Armin Kroder  
**22** CSU **14** B.90/Grüne **4** AfD  
**15** Freie Wähler **10** SPD **5** Sonstige  
(FDP 2, Bunte Liste Bürgerdemokratie 1, Die Linke 1, ÖDP 1)

Landkreis  
**Mühldorf a.Inn**



Fläche: 805,33 km<sup>2</sup> - EW: 116.483 - EW/km<sup>2</sup>: 145  
Töginger Straße 18, **84453 Mühldorf am Inn**  
T: 08631 699-0, F: 699-699  
poststelle@lra-mue.de  
www.lra-mue.de

Landrat  
**Max Heimerl**  
CSU, im Amt seit 2020, gewählt bis 2026



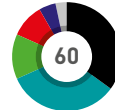
Sitzverteilung im Kreistag / Vorsitz: Max Heimerl  
**23** CSU **8** B.90/Grüne **5** AfD  
**9** UWG **5** SPD **10** Sonstige  
(WG 5, FDP 2, ÖDP 2, Die Linke/Die PARTEI 1)

Landkreis  
**Neuburg-Schrobenhausen**



Fläche: 739,71 km<sup>2</sup> - EW: 97.730 - EW/km<sup>2</sup>: 132  
Platz der Deutschen Einheit 1, **86633 Neuburg a.d.Donau**  
T: 08431 57-0, F: 57-205  
poststelle@lra-nd-sob.de  
www.neuburg-schrobenhausen.de

Landrat  
**Peter von der Grün**  
Freie Wähler, im Amt seit 2019, gewählt bis 2026



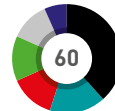
Sitzverteilung im Kreistag / Vorsitz: Peter von der Grün  
**21** CSU **8** B.90/Grüne **3** DU  
**20** Freie Wähler **6** SPD **2** Sonstige  
(FDP 1, Die Linke 1)

Landkreis  
**Neustadt a.d. Aisch-Bad Windsheim**



Fläche: 1.267,45 km<sup>2</sup> - EW: 101.272 - EW/km<sup>2</sup>: 80  
Konrad-Adenauer-Straße 1, **91413 Neustadt a.d.Aisch**  
T: 09161 92-0, F: 92-1060  
poststelle@kreis-nea.de  
www.kreis-nea.de

Landrat  
**Helmut Weiß**  
CSU, im Amt seit 2014, gewählt bis 2026



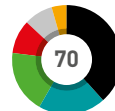
Sitzverteilung im Kreistag / Vorsitz: Helmut Weiß  
**23** CSU **8** SPD **4** UWG  
**10** FWG **8** B.90/Grüne **7** Sonstige  
(WIR 2, ÖDP 2, Die Linke 1, FDP 1, AfD 1)

Landkreis  
**Neu-Ulm**



Fläche: 515,84 km<sup>2</sup> - EW: 175.823 - EW/km<sup>2</sup>: 341  
Kantstraße 8, **89231 Neu-Ulm**  
T: 0731 7040-0, F: 7040-8999  
poststelle@lra.neu-ulm.de  
www.landkreis.neu-ulm.de

Landrat  
**Thorsten Freudenberger**  
CSU, im Amt seit 2014, gewählt bis 2026



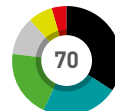
Sitzverteilung im Kreistag / Vorsitz: Thorsten Freudenberger  
**27** CSU **13** B.90/Grüne **3** ÖDP  
**13** Freie Wähler **7** SPD **7** Sonstige  
(JU 3, FDP 3, Die Linke 1)

Landkreis  
**Oberallgäu**



Fläche: 1.527,96 km<sup>2</sup> - EW: 156.308 - EW/km<sup>2</sup>: 102  
Oberallgäuer Platz 2, **87527 Sonthofen**  
T: 08321 612-0, F: 612-369  
info@lra-oa.bayern.de  
www.oberallgaeu.org

Landrätin  
**Indra Baier-Müller**  
Freie Wähler, im Amt seit 2020, gewählt bis 2026



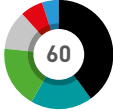
Sitzverteilung im Kreistag / Vorsitz: Indra Baier-Müller  
**24** CSU **14** B.90/Grüne **3** SPD  
**16** Freie Wähler **5** LJOA **8** Sonstige  
(AfD 2, FDP 2, ÖDP / Unabhängige Bürger 2, BürgerBündnis Oberallgäu 1, parteilos 1)

Landkreis  
**Ostallgäu**



Fläche: 1.394,43 km<sup>2</sup> - EW: 141.907 - EW/km<sup>2</sup>: 102  
Schwabenstraße 11, **87616 Marktoberdorf**  
T: 08342 911-0, F: 911-551  
poststelle@lra-oal.bayern.de  
www.ostallgaeu.de

Landrätin  
**Maria Rita Zinnecker**  
CSU, im Amt seit 2014, gewählt bis 2026



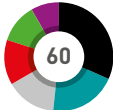
Sitzverteilung im Kreistag / Vorsitz: Maria Rita Zinnecker  
**24** CSU **11** B.90/Grüne **3** AfD  
**11** Freie Wähler Ostallgäu **4** SPD **7** Sonstige  
(BP 2, ÖDP 2, Junges Ostallgäu 2, FDP 1)

Landkreis  
**Pfaffenhofen a.d. Ilm**



Fläche: 761,05 km<sup>2</sup> - EW: 129.128 - EW/km<sup>2</sup>: 170  
Hauptplatz 22, **85276 Pfaffenhofen a.d. Ilm**  
T: 08441 27-0, F: 27-271  
poststelle@landratsamt-paf.de  
www.landkreis-pfaffenhofen.de

Landrat  
**Albert Gürtner**  
Freie Wähler, im Amt seit 2020, gewählt bis 2026



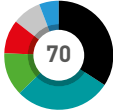
Sitzverteilung im Kreistag / Vorsitz: Albert Gürtner  
**19** CSU **8** SPD **5** BL  
**12** Freie Wähler **7** B.90/Grüne **9** Sonstige  
(AFD 4, ÖDP 3, FDP 2)

Landkreis  
**Regensburg**



Fläche: 1.391,65 km<sup>2</sup> - EW: 194.275 - EW/km<sup>2</sup>: 140  
Altmühlstraße 3, **93059 Regensburg**  
T: 0941 4009-0, F: 4009-299  
poststelle@landratsamt-regensburg.de  
www.landkreis-regensburg.de

Landrätin  
**Tanja Schweiger**  
Freie Wähler, im Amt seit 2014, gewählt bis 2026



Sitzverteilung im Kreistag / Vorsitz: Tanja Schweiger  
**24** CSU **9** B.90/Grüne **4** AfD  
**20** Freie Wähler **7** SPD **6** Sonstige  
(ÖDP/PU 3, FDP 2, Die Linke 1)

Landkreis  
**Rosenheim**



Fläche: 1.439,44 km<sup>2</sup> - EW: 261.721 - EW/km<sup>2</sup>: 182  
Wittelsbacherstraße 53, **83022 Rosenheim**  
T: 08031 392-01, F: 392-9001  
poststelle@lra-rosenheim.de  
www.landkreis-rosenheim.de

Landrat  
**Otto Lederer**  
CSU, im Amt seit 2020, gewählt bis 2026



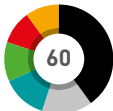
Sitzverteilung im Kreistag / Vorsitz: Otto Lederer  
**26** CSU **8** Freie Wähler **5** SPD  
**14** B.90/Grüne **6** Parteilose/ÜWG **11** Sonstige  
(AFD 4, ÖDP 3, BP 2, Die Linke 1, FDP 1)

Landkreis  
**Rottal-Inn**



Fläche: 1.281,2 km<sup>2</sup> - EW: 121.800 - EW/km<sup>2</sup>: 95  
Ringstraße 4-7, **84347 Pfarrkirchen**  
T: 08561 20-0, F: 20-219  
landkreisverwaltung@rottal-inn.de  
www.rottal-inn.de

Landrat  
**Michael Fahmüller**  
CSU, im Amt seit 2011, gewählt bis 2026



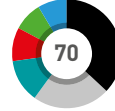
Sitzverteilung im Kreistag / Vorsitz: Michael Fahmüller  
**24** CSU **7** B.90/Grüne **6** ÖDP/PB  
**8** Freie Wähler **6** SPD **9** Sonstige  
(UWG 5, AFD 3, FDP 1)

Landkreis  
**Passau**



Fläche: 1.530,09 km<sup>2</sup> - EW: 193.454 - EW/km<sup>2</sup>: 126  
Domplatz 11, **94032 Passau**  
T: 0851 397-1, F: 2894  
poststelle@landkreis-passau.de  
www.landkreis-passau.de

Landrat  
**Raimund Kneidinger**  
CSU, im Amt seit 2020, gewählt bis 2026



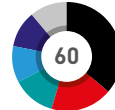
Sitzverteilung im Kreistag / Vorsitz: Raimund Kneidinger  
**26** CSU **7** SPD **6** AfD  
**9** Freie Wähler **6** B.90/Grüne **16** Sonstige  
(ÜW 6, ÖDP/PU 5, BU 4, FDP 1)

Landkreis  
**Regen**



Fläche: 974,78 km<sup>2</sup> - EW: 77.313 - EW/km<sup>2</sup>: 79  
Poschetsrieder Straße 16, **94209 Regen**  
T: 09921 601-0, F: 601-100  
poststelle@lra.landkreis-regen.de  
www.landkreis-regen.de

Landrätin  
**Rita Röhl**  
SPD, im Amt seit 2017, gewählt bis 2023



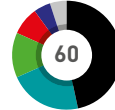
Sitzverteilung im Kreistag / Vorsitz: Rita Röhl  
**20** CSU **7** Freie Wähler Bayern/ Unabhängige FW **6** GFW  
**10** SPD **6** AfD **11** Sonstige  
(B.90/Grüne 5, FDP 2, ÖDP 2, IG Frauen-Regen 2)

Landkreis  
**Rhön-Grabfeld**



Fläche: 1.021,68 km<sup>2</sup> - EW: 79.510 - EW/km<sup>2</sup>: 78  
Spörleinstraße 11, **97616 Bad Neustadt a.d.Saale**  
T: 09771 94-0, F: 94-300  
info@rhoen-grabfeld.de  
www.rhoen-grabfeld.de

Landrat  
**Thomas Habermann**  
CSU, im Amt seit 2003, gewählt bis 2026



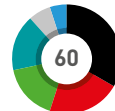
Sitzverteilung im Kreistag / Vorsitz: Thomas Habermann  
**28** CSU **8** B.90/Grüne **3** WI Altlandkreis Königshofen  
**13** Freie Wähler **5** SPD **3** Sonstige  
(FDP 2, Die Linke 1)

Landkreis  
**Roth**



Fläche: 895,16 km<sup>2</sup> - EW: 127.168 - EW/km<sup>2</sup>: 142  
Weinbergweg 1, **91154 Roth**  
T: 09171 81-0, F: 81-328  
info@landratsamt-roth.de  
www.landratsamt-roth.de

Landrat  
**Herbert Eckstein**  
SPD, im Amt seit 1993, gewählt bis 2023



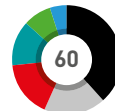
Sitzverteilung im Kreistag / Vorsitz: Herbert Eckstein  
**20** CSU **10** Freie Wähler **3** AfD  
**13** SPD **10** B.90/Grüne **4** Sonstige  
(FDP 2, CWG 1, Die Linke 1)

Landkreis  
**Schwandorf**



Fläche: 1.458,34 km<sup>2</sup> - EW: 148.477 - EW/km<sup>2</sup>: 102  
Wackersdorfer Straße 80, **92421 Schwandorf**  
T: 09431 471-0, F: 471-444  
poststelle@landkreis-schwandorf.de  
www.landkreis-schwandorf.de

Landrat  
**Thomas Ebeling**  
CSU, im Amt seit 2014, gewählt bis 2026



Sitzverteilung im Kreistag / Vorsitz: Thomas Ebeling  
**23** CSU **8** Freie Wähler **3** AfD  
**10** SPD **5** B.90/Grüne **11** Sonstige  
(ÖDP 3, JW 2, CWG 2, JU 2, Die Linke 1, FDP 1)

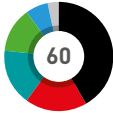
Landkreis  
**Schweinfurt**



Fläche: 841,39 km<sup>2</sup> - EW: 115.652 - EW/km<sup>2</sup>: 137  
Schrammstraße 1, **97421 Schweinfurt**  
T: 09721 55-0, F: 55-337  
info@lrasw.de  
www.landkreis-schweinfurt.de

Landrat  
**Florian Töpfer**

SPD, im Amt seit 2013, gewählt bis 2026



Sitzverteilung im Kreistag / Vorsitz: Florian Töpfer

**25** CSU   **10** Freie Wähler   **4** AfD  
**11** SPD   **8** B.90/Grüne   **2** Sonstige  
(FDP 1, Die Linke 1)

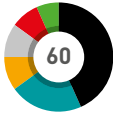
Landkreis  
**Straubing-Bogen**



Fläche: 1.201,61 km<sup>2</sup> - EW: 101.745 - EW/km<sup>2</sup>: 85  
Leutnerstraße 15, **94315 Straubing**  
T: 09421 973-0, F: 973-230  
landratsamt@landkreis-straubing-bogen.de  
www.landkreis-straubing-bogen.de

Landrat  
**Josef Laumer**

CSU, im Amt seit 2014, gewählt bis 2026



Sitzverteilung im Kreistag / Vorsitz: Josef Laumer

**26** CSU   **6** ÖDP/PU   **4** B.90/Grüne  
**13** Freie Wähler   **5** SPD   **6** Sonstige  
(AfD 3, FDP-FWG 3)

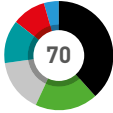
Landkreis  
**Traunstein**



Fläche: 1.533,76 km<sup>2</sup> - EW: 177.485 - EW/km<sup>2</sup>: 116  
Papst-Benedikt-XVI.-Platz, **83278 Traunstein**  
T: 0861 58-0, F: 58-9449  
poststelle@traunstein.bayern  
www.traunstein.bayern

Landrat  
**Siegfried Walch**

CSU, im Amt seit 2014, gewählt bis 2026



Sitzverteilung im Kreistag / Vorsitz: Siegfried Walch

**27** CSU   **9** Freie Wähler   **3** AfD  
**13** B.90/Grüne   **7** SPD   **11** Sonstige  
(BP 3, ÖDP 3, JL 3, FDP 1, Die Linke 1)

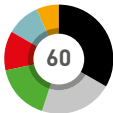
Landkreis  
**Weilheim-Schongau**



Fläche: 966,28 km<sup>2</sup> - EW: 136.134 - EW/km<sup>2</sup>: 141  
Pütrichstraße 8, **82362 Weilheim i.OB**  
T: 0881 681-0, F: 681-2353  
poststelle@lra-wm.bayern.de  
www.weilheim-schongau.de

Landrätin  
**Andrea Jochner-Weiß**

CSU, im Amt seit 2014, gewählt bis 2026



Sitzverteilung im Kreistag / Vorsitz: Andrea Jochner-Weiß

**20** CSU   **7** SPD   **4** ÖDP  
**10** B.90/Grüne   **6** BfL   **13** Sonstige  
(Freie Wähler 4, AfD 3, Unabhängige 2, Die Linke 1, BfP 1, BP 1, FDP 1)

Landkreis  
**Wunsiedel i.Fichtelgebirge**



Fläche: 606,37 km<sup>2</sup> - EW: 71.974 - EW/km<sup>2</sup>: 119  
Jean-Paul-Straße 9, **95632 Wunsiedel**  
T: 09232 80-0, F: 80-9555  
poststelle@landkreis-wunsiedel.de  
www.landkreis-wunsiedel.de

Landrat  
**Peter Berek**

CSU, im Amt seit 2020, gewählt bis 2026



Sitzverteilung im Kreistag / Vorsitz: Peter Berek

**19** CSU   **10** Freie Wähler   **4** AfD  
**13** SPD   **4** B.90/Grüne

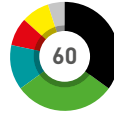
Landkreis  
**Starnberg**



Fläche: 487,71 km<sup>2</sup> - EW: 136.610 - EW/km<sup>2</sup>: 280  
Strandbadstraße 2, **82319 Starnberg**  
T: 08151 148-0, F: 148-292  
info@lra-starnberg.de  
www.landkreis-starnberg.de

Landrat  
**Stefan Frey**

CSU, im Amt seit 2020, gewählt bis 2026



Sitzverteilung im Kreistag / Vorsitz: Stefan Frey

**20** CSU   **8** Freie Wähler   **5** FDP  
**18** B.90/Grüne   **5** SPD   **4** Sonstige  
(ÖDP/Parteiliste 2, AfD 1, Die Linke 1)

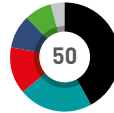
Landkreis  
**Tirschenreuth**



Fläche: 1.084,25 km<sup>2</sup> - EW: 71.696 - EW/km<sup>2</sup>: 66  
Mähringer Straße 7, **95643 Tirschenreuth**  
T: 09631 88-0, F: 2391  
poststelle@tirschenreuth.de  
www.kreis-tir.de

Landrat  
**Roland Grillmeier**

CSU, im Amt seit 2020, gewählt bis 2026



Sitzverteilung im Kreistag / Vorsitz: Roland Grillmeier

**21** CSU   **7** SPD   **4** B.90/Grüne  
**11** Freie Wähler   **5** Zukunft Tirschenreuth   **2** Sonstige  
(ÖDP 1, FDP 1)

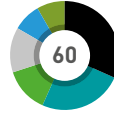
Landkreis  
**Unterallgäu**



Fläche: 1.229,57 km<sup>2</sup> - EW: 146.164 - EW/km<sup>2</sup>: 119  
Bad Wörishofer Straße 33, **87719 Mindelheim**  
T: 08261 995-0, F: 995-333  
info@lra.unterallgaeu.de  
www.unterallgaeu.de

Landrat  
**Alex Eder**

Freie Wähler, im Amt seit 2020, gewählt bis 2026



Sitzverteilung im Kreistag / Vorsitz: Alex Eder

**19** CSU   **8** B.90/Grüne   **5** JWU  
**15** Freie Wähler   **5** AfD   **8** Sonstige  
(SPD 4, ÖDP-BfU 3, FDP 1)

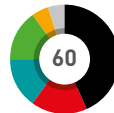
Landkreis  
**Weißenburg-Gunzenhausen**



Fläche: 970,78 km<sup>2</sup> - EW: 95.117 - EW/km<sup>2</sup>: 98  
Bahnhofstraße 2, **91781 Weißenburg i.Bay.**  
T: 09141 902-0, F: 902-108  
poststelle.lra@landkreis-wug.de  
www.landkreis-wug.de

Landrat  
**Manuel Westphal**

CSU, im Amt seit 2020, gewählt bis 2026



Sitzverteilung im Kreistag / Vorsitz: Manuel Westphal

**26** CSU   **9** Freie Wähler   **3** ÖDP  
**10** SPD   **9** B.90/Grüne   **3** Sonstige  
(FDP 2, Die Linke 1)

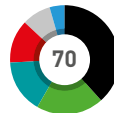
Landkreis  
**Würzburg**



Fläche: 968,35 km<sup>2</sup> - EW: 162.697 - EW/km<sup>2</sup>: 168  
Zeppelinstraße 15, **97074 Würzburg**  
T: 0931 8003-0, F: 8003-5690  
poststelle@lra-wue.bayern.de  
www.landkreis-wuerzburg.de

Landrat  
**Thomas Eberth**

CSU, im Amt seit 2020, gewählt bis 2026



Sitzverteilung im Kreistag / Vorsitz: Thomas Eberth

**27** CSU   **11** UWG-Freie Wähler   **2** AfD  
**14** B.90/Grüne   **9** SPD   **7** Sonstige  
(FDP 2, ÖDP 2, Die Linke 2, parteilos 1)





# BRANDENBURG

14 Landkreise, Fläche: 28.922,92 km<sup>2</sup>, EW: 2.121.211, EW/km<sup>2</sup>: 73



## » Größte Landkreise

1. Uckermark 3.077,03 km<sup>2</sup>
2. Potsdam-Mittelmark 2.592,02 km<sup>2</sup>
3. Ostprignitz-Ruppin 2.526,48 km<sup>2</sup>

## » Kleinste Landkreise

1. Oberspreewald-Lausitz 1.223,48 km<sup>2</sup>
2. Barnim 1.479,58 km<sup>2</sup>
3. Spree-Neiße 1.656,99 km<sup>2</sup>

## » Einwohnerstärkste Landkreise

1. Potsdam-Mittelmark 217.954 EW
2. Oberhavel 214.234 EW
3. Märkisch-Oderland 197.195 EW

## » Einwohnerschwächste Landkreise

1. Prignitz 76.096 EW
2. Ostprignitz-Ruppin 98.808 EW
3. Elbe-Elster 101.085 EW

## » Dichtest besiedelte Landkreise

1. Barnim 127 EW/km<sup>2</sup>
2. Oberhavel 118 EW/km<sup>2</sup>
3. Havelland 95 EW/km<sup>2</sup>

## » Dünnt besiedelte Landkreise

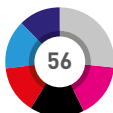
1. Prignitz 36 EW/km<sup>2</sup>
2. Uckermark 38 EW/km<sup>2</sup>
3. Ostprignitz-Ruppin 39 EW/km<sup>2</sup>

### Landkreis **Barnim**



Fläche: 1.479,58 km<sup>2</sup> - EW: 187.343 - EW/km<sup>2</sup>: 127  
 Am Markt 1, **16225 Eberswalde**  
 T: 03334 214-0, F: 214-1192  
 kreisverwaltung@kvbarnim.de  
 www.barnim.de

Landrat  
**Daniel Kurth** <sup>F</sup>  
 SPD, im Amt seit 2018, gewählt bis 2026



Sitzverteilung im Kreistag / Vorsitz: Othmar Nickel

9 Die Linke 8 SPD 7 BVB/FW  
 9 CDU 8 AfD 15 Sonstige

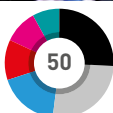
(B.90/Grüne 6, FDP 2, Bürgerfraktion 2, Bauernverband 2, Die Partei 1, Bündnis Schortheide 1, BfB 1)

### Landkreis **Elbe-Elster**



Fläche: 1.899,20 km<sup>2</sup> - EW: 101.085 - EW/km<sup>2</sup>: 53  
 Ludwig-Jahn-Straße 2, **04916 Herzberg**  
 T: 03535 46-0, F: 3133  
 landrat@lkee.de  
 www.lkee.de

Landrat  
**Christian Heinrich-Jaschinski** <sup>G, S</sup>  
 CDU, im Amt seit 2010, gewählt bis 2026



Sitzverteilung im Kreistag / Vorsitz: Thomas Lehmann

13 CDU 6 SPD 4 WG LUN  
 9 AfD 5 Die Linke 13 Sonstige

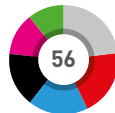
(UWG 3, BVB/FW 2, B.90/Grüne 2, FDP 2, LWG 2, Hz 1, BfF 1)

### Landkreis **Dahme-Spreewald**



Fläche: 2.274,50 km<sup>2</sup> - EW: 173.316 - EW/km<sup>2</sup>: 76  
 Reutergasse 12, **15907 Lübben (Spreewald)**  
 T: 03546 20-0, F: 20-1256  
 info@dahme-spreewald.de  
 www.dahme-spreewald.info

Landrat  
**Stephan Loge** <sup>V</sup>  
 SPD, im Amt seit 2008, gewählt bis 2024



Sitzverteilung im Kreistag / Vorsitz: Georg Hanke

11 SPD 9 CDU 6 B.90/Grüne  
 10 AfD 7 Die Linke 13 Sonstige

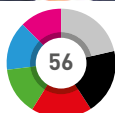
(FDP 3, FG Bauern 3, UBL 3, BVB/FW 2, FWKW 1, Wir für KW 1)

### Landkreis **Havelland**



Fläche: 1.727,31 km<sup>2</sup> - EW: 164.693 - EW/km<sup>2</sup>: 95  
 Platz der Freiheit 1, **14712 Rathenow**  
 T: 03385 551-0, F: 551-1555  
 landkreis@havelland.de  
 www.havelland.de

Landrat  
**Roger Lewandowski**  
 CDU, im Amt seit 2016, gewählt bis 2024



Sitzverteilung im Kreistag / Vorsitz: Barbara Richstein

11 CDU 8 B.90/Grüne 7 Die Linke  
 10 SPD 8 AfD 12 Sonstige

(FDP 3, BVB/FW 3, Die Partei/Piraten 2, Bauern 2, LWN 1, NPD 1)

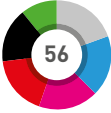
Landkreis  
**Märkisch-Oderland**



Fläche: 2.158,65 km<sup>2</sup> - EW: 197.195 - EW/km<sup>2</sup>: 91  
Puschkinplatz 12, **15306 Seelow**  
T: 03346 850-0, F: 420  
buero\_landrat@landkreismol.de  
www.maerkisch-oderland.de

Landrat  
**Gernot Schmidt**

SPD, im Amt seit 2005, gewählt bis 2029



Sitzverteilung im Kreistag / Vorsitz: Bettina Fortunato

10 AfD 10 SPD 6 B.90/Grüne  
10 Die Linke 9 CDU 11 Sonstige

(BVB/FW 3, FDP 3, Bauern 3, Pro Zukunft 1, UFW Strausberg 1)

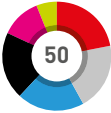
Landkreis  
**Oberspreewald-Lausitz**



Fläche: 1.223,48 km<sup>2</sup> - EW: 108.396 - EW/km<sup>2</sup>: 89  
Dubinaweg 1, **01968 Senftenberg**  
T: 03573 870-0, F: 870-1010  
landrat@osl-online.de  
www.osl-online.de

Landrat  
**Siegurd Heinze**<sup>P</sup>

parteilos, im Amt seit 2010, gewählt bis 2026



Sitzverteilung im Kreistag / Vorsitz: Martina Gregor-Ness

11 SPD 10 CDU 3 FW Bauern  
10 AfD 6 Die Linke 10 Sonstige

(B.90/Grüne 3, BVB/FW 2, FDP 2, SFB 1, NPD 1, AGSUS 1)

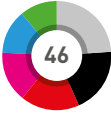
Landkreis  
**Ostprignitz-Ruppin**



Fläche: 2.526,48 km<sup>2</sup> - EW: 98.808 - EW/km<sup>2</sup>: 39  
Virchowstraße 14-16, **16816 Neuruppin**  
T: 03391 688-0, F: 3239  
kreisverwaltung@opr.de  
www.ostprignitz-ruppin.de

Landrat  
**Ralf Reinhardt**<sup>W</sup>

SPD, im Amt seit 2010, gewählt bis 2026



Sitzverteilung im Kreistag / Vorsitz: Sigrid Nau

9 CDU 7 Die Linke 5 B.90/Grüne  
8 SPD 6 AfD 11 Sonstige

(WG KBV 4, BVB/FW 3, FDP 2, Pro Ruppin 1, FWG 1)

Landkreis  
**Prignitz**



Fläche: 2.138,54 km<sup>2</sup> - EW: 76.096 - EW/km<sup>2</sup>: 36  
Berliner Straße 49, **19348 Perleberg**  
T: 03876 713-0, F: 713-214  
landrat@lkprignitz.de  
www.landkreis-prignitz.de

Landrat  
**Christian Müller**

SPD, im Amt seit 2022, gewählt bis 2030



Sitzverteilung im Kreistag / Vorsitz: Harald Pohle

9 SPD 6 AfD 5 Bauernverband  
9 CDU 6 Die Linke 11 Sonstige

(BVB/FW 5, B.90/Grüne 3, FDP 3)

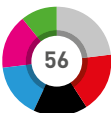
Landkreis  
**Teltow-Fläming**



Fläche: 2.104,21 km<sup>2</sup> - EW: 171.554 - EW/km<sup>2</sup>: 82  
Am Nuthefieß 2, **14943 Luckenwalde**  
T: 03371 608-0, F: 608-9000  
info@teltow-flaeming.de  
www.teltow-flaeming.de

Landrätin  
**Kornelia Wehlan**

Die Linke, im Amt seit 2013, gewählt bis 2029



Sitzverteilung im Kreistag / Vorsitz: Danny Eichelbaum

10 SPD 9 AfD 6 B.90/Grüne  
9 CDU 9 Die Linke 13 Sonstige

(BVB/FW 4, BV 2, FDP 2, Plan B 2, Die Partei 1, VUB 1, Die Rangsdorfer 1)

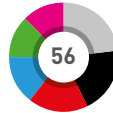
Landkreis  
**Oberhavel**



Fläche: 1.808,18 km<sup>2</sup> - EW: 214.234 - EW/km<sup>2</sup>: 118  
Adolf-Dechert-Straße 1, **16515 Oranienburg**  
T: 03301 601-0, F: 601-111  
landrat@oberhavel.de  
www.oberhavel.de

Landrat  
**Alexander Tönnies**

SPD, im Amt seit 2022, gewählt bis 2030



Sitzverteilung im Kreistag / Vorsitz: Dr. Wolfgang Krüger

11 CDU 8 AfD 7 Die Linke  
10 SPD 7 B.90/Grüne 13 Sonstige

(BVB/FW 4, FDP 3, BfO 1, LGU 1, Die Piraten 1, Pro Velten 1, Tierschutz 1, NPD 1)

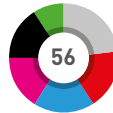
Landkreis  
**Oder-Spree**



Fläche: 2.256,75 km<sup>2</sup> - EW: 179.276 - EW/km<sup>2</sup>: 79  
Breitscheidstraße 7, **15848 Beeskow**  
T: 03366 35-0, F: 35-1111  
buero.landrat@l-os.de  
www.landkreis-oder-spree.de

Landrat  
**Rolf Lindemann**

SPD, im Amt seit 2017, gewählt bis 2025



Sitzverteilung im Kreistag / Vorsitz: Dr. Franz H. Berger

10 SPD 9 Die Linke 5 B.90/Grüne  
10 AfD 9 CDU 13 Sonstige

(BVB/FW 5, FDP 3, B-J-A 2, BVFO 1, Piraten 1, NPD 1)

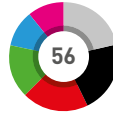
Landkreis  
**Potsdam-Mittelmark**



Fläche: 2.592,02 km<sup>2</sup> - EW: 217.954 - EW/km<sup>2</sup>: 84  
Niemöllerstraße 1, **14806 Bad Belzig**  
T: 033841 91-0, F: 91-242  
info@potsdam-mittelmark.de  
www.potsdam-mittelmark.de

Landrat  
**Marko Köhler**

SPD, im Amt seit 2022, gewählt bis 2030



Sitzverteilung im Kreistag / Vorsitz: Mirna Richel

12 CDU 9 B.90/Grüne 6 Die Linke  
11 SPD 6 AfD 12 Sonstige

(BVB/FW 4, FDP 3, FBB 2, Parteipiraten 1, Liste BiK-BIT 1, Interessengemeinschaft Havel 1)

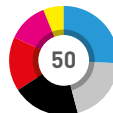
Landkreis  
**Spree-Neiße**



Fläche: 1.656,99 km<sup>2</sup> - EW: 113.011 - EW/km<sup>2</sup>: 68  
Heinrich-Heine-Straße 1, **03149 Forst (Lausitz)**  
T: 03562 986-0, F: 986-10088  
info@lkspn.de  
www.landkreis-spree-neisse.de

Landrat  
**Harald Altekrüger**

CDU, im Amt seit 2010, gewählt bis 2026



Sitzverteilung im Kreistag / Vorsitz: Dr. Torsten Schüller

13 AfD 8 SPD 3 FDP  
10 CDU 6 Die Linke 10 Sonstige

(UWG 3, B.90/Grüne 2, BVB/FW 2, GUB-SPN 1, Klingler Runde 1, L u. U 1)

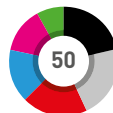
Landkreis  
**Uckermark**



Fläche: 3.077,03 km<sup>2</sup> - EW: 118.250 - EW/km<sup>2</sup>: 38  
Karl-Marx-Straße 1, **17291 Prenzlau**  
T: 03984 70-0, F: 70-4099  
landkreis@uckermark.de  
www.uckermark.de

Landrätin  
**Karina Dörk**<sup>U</sup>

CDU, im Amt seit 2018, gewählt bis 2026



Sitzverteilung im Kreistag / Vorsitz: Wolfgang Banditt

11 CDU 8 AfD 4 B.90/Grüne  
10 SPD 7 Die Linke 10 Sonstige

(BVB/FW 3, FDP 3, BLR 3, NPD 1)



# HESSEN

21 Landkreise, Fläche: 20.389,69 km<sup>2</sup>, EW: 4.759.327, EW/km<sup>2</sup>: 233



### » Größte Landkreise

- 1. Waldeck-Frankenberg 1.848,70 km<sup>2</sup>
- 2. Schwalm-Eder-Kreis 1.539,01 km<sup>2</sup>
- 3. Vogelsbergkreis 1.458,91 km<sup>2</sup>

### » Kleinste Landkreise

- 1. Main-Taunus-Kreis 222,53 km<sup>2</sup>
- 2. Offenbach 356,24 km<sup>2</sup>
- 3. Groß-Gerau 453,03 km<sup>2</sup>

### » Einwohnerstärkste Landkreise

- 1. Main-Kinzig-Kreis 421.689 EW
- 2. Offenbach 356.542 EW
- 3. Wetteraukreis 310.353 EW

### » Einwohnerschwächste Landkreise

- 1. Odenwaldkreis 96.754 EW
- 2. Werra-Meißner-Kreis 100.046 EW
- 3. Vogelsbergkreis 105.506 EW

### » Dichtest besiedelte Landkreise

- 1. Main-Taunus-Kreis 1.075 EW/km<sup>2</sup>
- 2. Offenbach 1.001 EW/km<sup>2</sup>
- 3. Groß-Gerau 609 EW/km<sup>2</sup>

### » Dünnst besiedelte Landkreise

- 1. Vogelsbergkreis 72 EW/km<sup>2</sup>
- 2. Waldeck-Frankenberg 85 EW/km<sup>2</sup>
- 3. Werra-Meißner-Kreis 98 EW/km<sup>2</sup>

#### Kreis

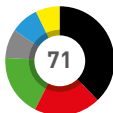
### Bergstraße



Fläche: 719,47 km<sup>2</sup> - EW: 271.015 - EW/km<sup>2</sup>: 377  
 Gräffstraße 5, **64646 Heppenheim**  
 T: 06252 15-0, F: 15-5250  
 info@kreis-bergstrasse.de  
 www.kreis-bergstrasse.de

Landrat  
**Christian Engelhardt**

CDU, im Amt seit 2015, gewählt bis 2027



Sitzverteilung im Kreistag / Vorsitz: Joachim Kunkel

(Freie Wähler Kreis Bergstraße e.V., 4, Die Linke 2, FW 1)

#### Landkreis

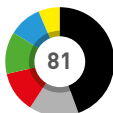
### Fulda



Fläche: 1.380,41 km<sup>2</sup> - EW: 223.023 - EW/km<sup>2</sup>: 162  
 Wörthstraße 15, **36037 Fulda**  
 T: 0661 6006-0, F: 6006-1099  
 info@landkreis-fulda.de  
 www.landkreis-fulda.de

Landrat  
**Bernd Woide**<sup>P</sup>

CDU, im Amt seit 2006, gewählt bis 2024



Sitzverteilung im Kreistag / Vorsitz: Helmut Herchenhan

(CWE 4, FW 2, Die Linke 2, Volt 1, Die PARTEI 1, Bündnis C 1, BfO 1)

#### Landkreis

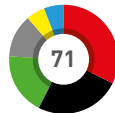
### Darmstadt-Dieburg



Fläche: 658,64 km<sup>2</sup> - EW: 297.701 - EW/km<sup>2</sup>: 452  
 Jägertorstraße 207, **64289 Darmstadt**  
 T: 06151 881-0, F: 881-1095  
 kreisverwaltung@ladadi.de  
 www.ladadi.de

Landrat  
**Klaus Peter Schellhaas**<sup>G</sup>

SPD, im Amt seit 2009, gewählt bis 2027



Sitzverteilung im Kreistag / Vorsitz: Dagmar Wucherpfennig

(Die Linke 3, FW 2, UWG 2, Klimaliste 1, Die PARTEI 1)

#### Landkreis

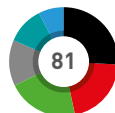
### Gießen



Fläche: 854,56 km<sup>2</sup> - EW: 271.667 - EW/km<sup>2</sup>: 318  
 Riversplatz 1-9, **35394 Gießen**  
 T: 0641 9390-0, F: 33448  
 info@lkgi.de  
 www.lkgi.de

Landrätin  
**Anita Schneider**<sup>U</sup>

SPD, im Amt seit 2010, gewählt bis 2028



Sitzverteilung im Kreistag / Vorsitz: Claus Spandau

(FDP 4, Die Linke 4, Die PARTEI 2, Volt 1)

Kreis

## Groß-Gerau



Fläche: 453,03 km² - EW: 275.807 - EW/km²: 609  
Wilhelm-Seipp-Straße 4, **64521 Groß-Gerau**  
T: 06152 989-0, F: 989-133  
info@kreisgg.de  
www.kreisgg.de

Landrat  
**Thomas Will**

SPD, im Amt seit 2010, gewählt bis 2028



Sitzverteilung im Kreistag / Vorsitz: Gerald Kummer

**21** SPD **13** B.90/Grüne **4** FW Groß-Gerau  
**18** CDU **5** AfD **10** Sonstige

(Die Linke 0L 3, FDP 3, Die PARTEI 2, FNK 1, FWG 1)

## Hochtaunuskreis



Fläche: 481,84 km² - EW: 237.281 - EW/km²: 492  
Ludwig-Erhard-Anlage 1-5, **61352 Bad Homburg v.d.Höhe**  
T: 06172 999-0, F: 999-9800  
bis@hochtaunuskreis.de  
www.hochtaunuskreis.de

Landrat  
**Ulrich Krebs** F

CDU, im Amt seit 2006, gewählt bis 2024



Sitzverteilung im Kreistag / Vorsitz: Renzo Sechi

**25** CDU **10** SPD **5** FW  
**16** B.90/Grüne **8** FDP **7** Sonstige

(AfD 4, Die Linke 2, Die PARTEI 1)

## Lahn-Dill-Kreis



Fläche: 1.066,3 km² - EW: 253.373 - EW/km²: 238  
Karl-Kellner-Ring 51, **35576 Wetzlar**  
T: 06441 407-0, F: 407-1050  
info@lahn-dill-kreis.de  
www.lahn-dill-kreis.de

Landrat  
**Wolfgang Schuster** P

SPD, im Amt seit 2006, gewählt bis 2024



Sitzverteilung im Kreistag / Vorsitz: Johannes Volkmann

**24** CDU **12** B.90/Grüne **7** AfD  
**20** SPD **8** FWG **10** Sonstige

(FDP 4, Die Linke 3, Die PARTEI 2, NPD 1)

## Main-Kinzig-Kreis



Fläche: 1.397,32 km² - EW: 421.689 - EW/km²: 302  
Barbarossastraße 24, **63571 Gelnhausen**  
T: 06051 85-0, F: 85-77  
info@mkk.de  
www.mkk.de

Landrat  
**Thorsten Stolz**

SPD, im Amt seit 2017, gewählt bis 2023



Sitzverteilung im Kreistag / Vorsitz: Carsten Ullrich

**27** SPD **15** B.90/Grüne **6** FW  
**23** CDU **7** AfD **9** Sonstige

(FDP 5, Die Linke 3, Die PARTEI 1)

Landkreis

## Marburg-Biedenkopf



Fläche: 1.262,37 km² - EW: 245.903 - EW/km²: 195  
Im Lichtenholz 60, **35043 Marburg**  
T: 06421 405-0, F: 405-1500  
landkreis@marburg-biedenkopf.de  
www.marburg-biedenkopf.de

Landrat  
**Jens Womelsdorf**

SPD, im Amt seit 2022, gewählt bis 2028



Sitzverteilung im Kreistag / Vorsitz: Detlef Ruffert

**25** SPD **13** B.90/Grüne **5** Die Linke  
**21** CDU **5** AfD **12** Sonstige

(FDP 4, FW 3, Klimaliste 3, WDMR 1, Liberale & Piraten 1)

Landkreis

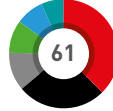
## Hersfeld-Rotenburg



Fläche: 1.097,75 km² - EW: 120.304 - EW/km²: 110  
Friedloser Straße 12, **36251 Bad Hersfeld**  
T: 06621 87-0, F: 87-1126  
info@hef-rof.de  
www.hef-rof.de

Landrat  
**Torsten Warnecke** V

SPD, im Amt seit 2021, gewählt bis 2027



Sitzverteilung im Kreistag / Vorsitz: Petra Wiesenberg

**23** SPD **6** B.90/Grüne **4** UBL/Bürger-Herz  
**16** CDU **5** AfD **7** Sonstige

(FDP 3, FW 3, Die Linke 1)

Landkreis

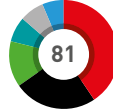
## Kassel



Fläche: 1.293,3 km² - EW: 237.007 - EW/km²: 183  
Wilhelmshöher Allee 19-21, **34117 Kassel**  
T: 0561 1003-0, F: 779964  
zentralbereich@landkreiskassel.de  
www.landkreiskassel.de

Landrat  
**Andreas Siebert**

SPD, im Amt seit 2021, gewählt bis 2027



Sitzverteilung im Kreistag / Vorsitz: Andreas Güttler

**33** SPD **12** B.90/Grüne **4** AfD  
**20** CDU **6** FW **6** Sonstige

(FDP 3, Die Linke 3)

Landkreis

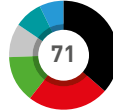
## Limburg-Weilburg



Fläche: 738,44 km² - EW: 172.291 - EW/km²: 233  
Schiede 43, **65549 Limburg/Lahn**  
T: 06431 296-0, F: 296-172  
info@limburg-weilburg.de  
www.landkreis-limburg-weilburg.de

Landrat  
**Michael Köberle**

CDU, im Amt seit 2019, gewählt bis 2025



Sitzverteilung im Kreistag / Vorsitz: Joachim Veyhelmann, MdL

**26** CDU **10** B.90/Grüne **5** AfD  
**17** SPD **6** FW **7** Sonstige

(FDP 5, Die Linke 2)

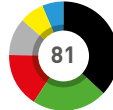
## Main-Taunus-Kreis



Fläche: 222,53 km² - EW: 239.264 - EW/km²: 1.075  
Am Kreishaus 1-5, **65719 Hofheim am Taunus**  
T: 06192 201-0, F: 201-2136  
info@mtk.org  
www.mtk.org

Landrat  
**Michael Cyriax** W

CDU, im Amt seit 2011, gewählt bis 2023



Sitzverteilung im Kreistag / Vorsitz: Wolfgang Männer

**30** CDU **13** SPD **5** AfD  
**18** B.90/Grüne **6** FDP **9** Sonstige

(FWG 5, Die Linke 3, Die PARTEI 1)

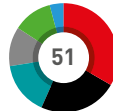
## Odenwaldkreis



Fläche: 623,97 km² - EW: 96.754 - EW/km²: 155  
Michelstädter Straße 12, **64711 Erbach**  
T: 06062 70-0, F: 70-390  
info@odenwaldkreis.de  
www.odenwaldkreis.de

Landrat  
**Frank Matiasch**

SPD, im Amt seit 2015, gewählt bis 2027



Sitzverteilung im Kreistag / Vorsitz: Rüdiger Holschuh, MdL

**17** SPD **8** ÜWG **2** AfD  
**12** CDU **6** B.90/Grüne **6** Sonstige

(FDP 3, Die Linke 2, parteilos 1)

Kreis

## Offenbach



Fläche: 356,24 km<sup>2</sup> - EW: 356.542 - EW/km<sup>2</sup>: 1.001  
Werner-Hilpert-Straße 1, **63128 Dietzenbach**  
T: 06074 8180-0, F: 8180-6666  
info@kreis-offenbach.de  
www.kreis-offenbach.de

Landrat  
**Oliver Quilling**<sup>K</sup>

CDU, im Amt seit 2010, gewählt bis 2028



Sitzverteilung im Kreistag / Vorsitz: Volker Horn

**28** CDU **16** SPD **6** AfD  
**19** B.90/Grüne **8** FDP **10** Sonstige

(FW 4, Linke 3, FL-NEV 2, Die PARTEI 1)

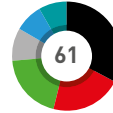
## Rheingau-Taunus-Kreis



Fläche: 811,41 km<sup>2</sup> - EW: 187.433 - EW/km<sup>2</sup>: 231  
Heimbacher Straße 7, **65307 Bad Schwalbach**  
T: 06124 510-0, F: 510-18498  
pressestelle@rheingau-taunus.de  
www.rheingau-taunus.de

Landrat  
**Frank Kilian**<sup>S</sup>

parteilos, im Amt seit 2017, gewählt bis 2023



Sitzverteilung im Kreistag / Vorsitz: Klaus-Peter Willsch, MdL

**20** CDU **12** B.90/Grüne **5** FWG  
**13** SPD **5** AfD **6** Sonstige

(FDP 4, Die Linke 2)

## Schwalm-Eder-Kreis



Fläche: 1.539,01 km<sup>2</sup> - EW: 179.840 - EW/km<sup>2</sup>: 117  
Parkstraße 6, **34576 Homberg (Efze)**  
T: 05681 775-0, F: 775-115  
info@schwalm-eder-kreis.de  
www.schwalm-eder-kreis.de

Landrat  
**Winfried Becker**

SPD, im Amt seit 2015, gewählt bis 2027



Sitzverteilung im Kreistag / Vorsitz: Michael Kreutzmann

**25** SPD **8** B.90/Grüne **5** FDP  
**16** CDU **5** FWG **12** Sonstige

(AfD 5, FW 4, Die Linke 2, Piraten 1)

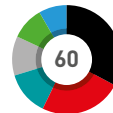
## Vogelsbergkreis



Fläche: 1.458,91 km<sup>2</sup> - EW: 105.506 - EW/km<sup>2</sup>: 72  
Goldhelg 20, **36341 Lauterbach**  
T: 06641 977-0, F: 977-336  
info@vogelsbergkreis.de  
www.vogelsbergkreis.de

Landrat  
**Manfred Görig**

SPD, im Amt seit 2012, gewählt bis 2024



Sitzverteilung im Kreistag / Vorsitz: Dr. Hans Heuser

**20** CDU **8** FW **5** AfD  
**15** SPD **6** B.90/Grüne **7** Sonstige

(FDP 4, Die Linke 2, Die Klimaliste Vogelsberg 1)

Landkreis

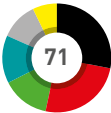
## Waldeck-Frankenberg



Fläche: 1.848,7 km<sup>2</sup> - EW: 156.528 - EW/km<sup>2</sup>: 85  
Südring 2, **34497 Korbach**  
T: 05631 954-0, F: 954-370  
post@lkwfafb.de  
www.landkreis-waldeck-frankenberg.de

Landrat  
**Jürgen van der Horst**

parteilos, im Amt seit 2022, gewählt bis 2027



Sitzverteilung im Kreistag / Vorsitz: Rainer Hesse

**20** CDU **10** B.90/Grüne **5** FDP  
**18** SPD **10** FW **8** Sonstige

(AfD 5, Die Linke 2, parteilos 1)

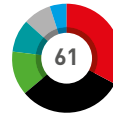
## Werra-Meißner-Kreis



Fläche: 1.024,83 km<sup>2</sup> - EW: 100.046 - EW/km<sup>2</sup>: 98  
Schlossplatz 1, **37269 Eschwege**  
T: 05651 302-0, F: 302-1999  
wmk@werra-meissner-kreis.de  
www.werra-meissner-kreis.de

Landrätin  
**Nicole Rathgeber**

Freie Wähler, im Amt seit 2022, gewählt bis 2027



Sitzverteilung im Kreistag / Vorsitz: Friedel Lenze

**20** SPD **8** B.90/Grüne **3** AfD  
**19** CDU **6** FWG **5** Sonstige

(Die Linke 3, FDP 2)

## Wetteraukreis



Fläche: 1.100,66 km<sup>2</sup> - EW: 310.353 - EW/km<sup>2</sup>: 282  
Europaplatz, **61169 Friedberg**  
T: 06031 83-0, F: 83-1313  
info@wetteraukreis.de  
www.wetteraukreis.de

Landrat  
**Jan Weckler**

CDU, im Amt seit 2018, gewählt bis 2024



Sitzverteilung im Kreistag / Vorsitz: Armin Häuser

**27** CDU **15** B.90/Grüne **6** AfD  
**17** SPD **7** FWG/UWG **9** Sonstige

(FDP 5, Die Linke 3, NPD 1)



## »»» Weiterdenker investieren heute. In die Kommune von morgen.

Die KfW fördert Kommunen und kommunale Unternehmen, die weiterdenken. Als größte deutsche Förderbank unterstützt die KfW sie dabei mit vielfältigen Finanzierungsangeboten. Nutzen auch Sie heute diese Möglichkeiten, um in Ihre regionale Infrastruktur zu investieren und Ihre Kommune auch in Zukunft attraktiv zu halten. Weitere Informationen unter [kfw.de/infrastruktur](https://www.kfw.de/infrastruktur)

Bank aus Verantwortung

**KFW**



# MECKLENBURG - VORPOMMERN

6 Landkreise, Fläche: 22.982,56 km<sup>2</sup>, EW: 1.306.104, EW/km<sup>2</sup>: 57

## » Größte Landkreise

1. Meckl. Seenplatte 5.495,59 km<sup>2</sup>
2. Ludwigslust-Parchim 4.766,80 km<sup>2</sup>
3. Vorpomm.-Greifswald 3.945,66 km<sup>2</sup>

## » Kleinste Landkreise

1. Nordwestmecklenburg 2.127,07 km<sup>2</sup>
2. Vorpommern-Rügen 3.216,18 km<sup>2</sup>
3. Rostock 3.431,26 km<sup>2</sup>

## » Einwohnerstärkste Landkreise

1. Meckl. Seenplatte 258.057 EW
2. Vorpomm.-Greifswald 235.773 EW
3. Vorpommern-Rügen 225.383 EW

## » Einwohnerschwächste Landkreise

1. Nordwestmecklenburg 157.975 EW
2. Ludwigslust-Parchim 211.844 EW
3. Rostock 217.072 EW

## » Dichtest besiedelte Landkreise

1. Nordwestmecklenburg 74 EW/km<sup>2</sup>
2. Vorpommern-Rügen 70 EW/km<sup>2</sup>
3. Rostock 63 EW/km<sup>2</sup>

## » Dünnst besiedelte Landkreise

1. Ludwigslust-Parchim 44 EW/km<sup>2</sup>
2. Meckl. Seenplatte 47 EW/km<sup>2</sup>
3. Vorpomm.-Greifswald 60 EW/km<sup>2</sup>



Landkreis

## Ludwigslust-Parchim



Fläche: 4.766,8 km<sup>2</sup> - EW: 211.844 - EW/km<sup>2</sup>: 44

Putlitzer Str. 25, **19370 Parchim**

T: 03871 722-0, F: 722-77-7777

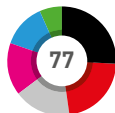
info@kreis-lup.de

www.kreis-lup.de

Landrat

**Stefan Sternberg** <sup>U, W</sup>

SPD, im Amt seit 2018, gewählt bis 2025



Sitzverteilung im Kreistag / Vorsitz: Olaf Steinberg

**20** CDU **12** Die Linke **5** B.90/Grüne

**17** SPD **10** AfD **13** Sonstige

(FDP 4, ABLR 2, Freier Horizont LUP 2, Freie Wähler 2, NPD 1, AFL 1, WLD 1)

Landkreis

## Mecklenburgische Seenplatte



Fläche: 5.495,59 km<sup>2</sup> - EW: 258.057 - EW/km<sup>2</sup>: 47

Platanenstr. 43, **17033 Neubrandenburg**

T: 0395 57087-0, F: 57087-65900

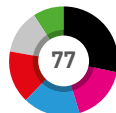
info@lk-seenplatte.de

www.lk-mecklenburgische-seenplatte.de

Landrat

**Heiko Kärger** <sup>P</sup>

CDU, im Amt seit 2009, gewählt bis 2025



Sitzverteilung im Kreistag / Vorsitz: Thomas Diener

**22** CDU **13** AfD **7** B.90/Grüne

**13** Die Linke **12** SPD **10** Sonstige

(FDP 4, Freie Wähler 3, Freier Horizont MSE 2, NPD 1)

Landkreis

## Nordwestmecklenburg



Fläche: 2.127,07 km<sup>2</sup> - EW: 157.975 - EW/km<sup>2</sup>: 74

Rostocker Straße 76, **23970 Wismar**

T: 03841 3040-0, F: 3040-6599

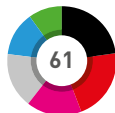
poststelle@nordwestmecklenburg.de

www.nordwestmecklenburg.de

Landrat

**Tino Schomann** <sup>K</sup>

CDU, im Amt seit 2021, gewählt bis 2028



Sitzverteilung im Kreistag / Vorsitz: Klaus Becker

**14** CDU **10** Die Linke **6** B.90/Grüne

**13** SPD **8** AfD **10** Sonstige

(LUL 4, FDP 3, Freie Wähler 1, Piraten 1, NPD 1)

Landkreis

## Rostock



Fläche: 3.431,26 km<sup>2</sup> - EW: 217.072 - EW/km<sup>2</sup>: 63

Am Wall 3-5, **18273 Güstrow**

T: 03843 755-0, F: 755-10800

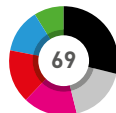
info@lkros.de

www.landkreis-rostock.de

Landrat

**Sebastian Constien** <sup>V</sup>

SPD, im Amt seit 2013, gewählt bis 2027



Sitzverteilung im Kreistag / Vorsitz: Veikko Hackendahl

**20** CDU **11** SPD **6** B.90/Grüne

**11** Die Linke **9** AfD **12** Sonstige

(Freie Wähler 4, FDP 4, NPD 1, Freier Horizont 1, Bündnis C 1, Einzelbewerber 1)

Landkreis

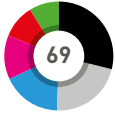
## Vorpommern-Greifswald



Fläche: 3.945,66 km<sup>2</sup> - EW: 235.773 - EW/km<sup>2</sup>: 60  
Feldstraße 85a, **17489 Greifswald**  
T: 03834 8760-0, F: 8760-9000  
posteingang@kreis-vg.de  
www.kreis-vg.de

Landrat  
**Michael Sack** <sup>G, S</sup>

CDU, im Amt seit 2018, gewählt bis 2025



Sitzverteilung im Kreistag / Vorsitz: Sandra Nachtweih

**20** CDU **9** Die Linke **6** B.90/Grüne  
**12** AfD **7** SPD **15** Sonstige

(KfV 4, FDP 2, Tierschutz 2, NPD 2, Freie Wähler 2, BG 1, EB 1, Freier Horizont VG 1)

Landkreis

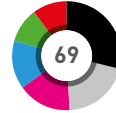
## Vorpommern-Rügen



Fläche: 3.216,18 km<sup>2</sup> - EW: 225.383 - EW/km<sup>2</sup>: 70  
Carl-Heydemann-Ring 67, **18437 Stralsund**  
T: 03831 357-1000, F: 357-444100  
poststelle@lk-vr.de  
www.lk-vr.de

Landrat  
**Dr. Stefan Kerth** <sup>F</sup>

SPD, im Amt seit 2018, gewählt bis 2025



Sitzverteilung im Kreistag / Vorsitz: Kathrin Meyer

**20** CDU **10** AfD **7** SPD  
**11** Die Linke **7** B.90/Grüne **14** Sonstige

(Bürger für Stralsund 4, FDP 3, BVR 2, FR 2, Freie Wähler 2, WG Adomeit 1)

### 20 Kernsätze des LVerfG M-V (LVerfGE 18, 342 (370 ff.)) zur bürgerschaftlich-demokratischen Dimension kommunaler Selbstverwaltung

1. Die kommunale Selbstverwaltung bedeutet Aktivierung der Bürger für ihre eigenen Angelegenheiten. Diese Aussage bezieht sich gleichermaßen auf Gemeinden und Kreise.
2. Leitbild der kommunalen Selbstverwaltungsgarantie ist eine bürgerschaftliche Mitwirkung, die sich auch in einem politischen Gestaltungswillen niederschlägt.
3. Kreise sind keine Zweckschöpfungen des Gesetzgebers mit „schwächelnder Selbstverwaltungsgarantie“.
4. Für das Recht der Selbstverwaltung gemäß Art. 28 Abs. 2 S. 2 GG gilt nichts grundsätzlich anderes als für die Gemeinden nach Art. 28 Abs. 2 S. 1 GG.
5. Die Selbstverwaltung der Gemeinden und der Kreise bilden als kommunale Selbstverwaltung eine Einheit.
6. Für gute kommunale Selbstverwaltung ist neben rationaler Aufgabenerfüllung von Verfassungen wegen die bürgerschaftlich-demokratische Entscheidungsfindung ein Wesensmerkmal, das es verbietet, gute staatliche Verwaltung und gute Selbstverwaltung gleichzusetzen.
7. Bei einer Kreisgebietsreform muss die kommunale Selbstverwaltung mit dem ihr von Verfassungen wegen zukommenden Gewicht einbezogen werden.
8. Dabei müssen die beiden tragenden Komponenten – die Leistungsfähigkeit im Sinne rationaler Aufgabenerfüllung einerseits und die bürgerschaftlich-demokratische Dimension andererseits – in den Blick genommen werden.
9. Eine Kreisgebietsreform, welche die strukturellen Anforderungen der Verfassung an Kreise verfehlen würde, wäre unzulässig.
10. Zu diesen Anforderungen gehört auch die Überschaubarkeit des Kreisgebiets.
11. Überschaubarkeit bedeutet, dass Kreistagsmitglieder

sich auch über die Verhältnisse in entfernteren Bereichen des jeweiligen Kreises zumutbar eigene Kenntnis verschaffen können.

12. Kraftvolle Selbstverwaltung ist darauf angewiesen, dass Vertreter aus möglichst vielen gesellschaftlichen Gruppen sich zusammenfinden, um im Austausch der Meinungen vor dem Hintergrund unterschiedlicher Kenntnisse und Erfahrungen lebensnahe, die Probleme bewältigende Entscheidungen zu treffen.
13. Die Arbeitslast vieler Kreistagsmitglieder wird beträchtlich höher sein wegen des größeren Zeitaufwandes für die Wege zwischen Wohnung und Sitz der Kreisverwaltung.
14. Gerade darauf, dass auch Bürger aus den entfernteren Bereichen zumutbar ein Kreistagsmandat wahrnehmen können, kommt es an.
15. Sonst bestünde die Gefahr, dass Probleme der häufig strukturschwächeren Randbereiche nicht genügend in den Blick genommen werden.
16. Zuwendungen an Fraktionen aus dem Kreishaushalt können das Problem der deutlich geminderten Überschaubarkeit der Verwaltungsräume nicht oder nur unwesentlich entschärfen.
17. Die Unterstützung durch hauptamtliches Personal kann auch bedeuten, dass sich eine Tendenz zur Professionalisierung der Entscheidungsfindung durch ehrenamtliche Kreistagsmitglieder entwickelt.
18. Die kommunale Selbstverwaltung könnte damit durch eine Wohltat in ihrem verfassungsrechtlich gesicherten Charakter geschmälert werden.
19. Der Kreis kann schwerlich als Schule der Demokratie wirken, wenn faktisch weite Kreise der Bevölkerung von der Tätigkeit im Kreistag ausgeschlossen sind.
20. Gleiches gilt, wenn diejenigen, die sie wahrnehmen, die Grundlagen für verantwortliche Entscheidungen nicht verlässlich gewinnen können, weil sie die Gemeinden mit ihren Besonderheiten nur noch schwer im Blick haben können.





# NIEDERSACHSEN

36 Landkreise und Region Hannover, Fläche: 46.583,29 km<sup>2</sup>, EW: 6.990.760, EW/km<sup>2</sup>: 150



## » Größte Landkreise

1. Emsland	2.883,66 km <sup>2</sup>
2. Region Hannover	2.297,12 km <sup>2</sup>
3. Osnabrück	2.121,81 km <sup>2</sup>

## » Einwohnerstärkste Landkreise

1. Region Hannover	1.155.330 EW
2. Osnabrück	359.471 EW
3. Emsland	328.930 EW

## » Dichtest besiedelte Landkreise

1. Region Hannover	503 EW/km <sup>2</sup>
2. Peine	253 EW/km <sup>2</sup>
3. Schaumburg	234 EW/km <sup>2</sup>

## » Kleinste Landkreise

1. Peine	536,50 km <sup>2</sup>
2. Friesland	609,53 km <sup>2</sup>
3. Osterholz	652,67 km <sup>2</sup>

## » Einwohnerschwächste Landkreise

1. Lüchow-Dannenberg	48.503 EW
2. Wittmund	57.384 EW
3. Holzminden	70.207 EW

## » Dünnst besiedelte Landkreise

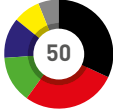
1. Lüchow-Dannenberg	40 EW/km <sup>2</sup>
2. Uelzen	63 EW/km <sup>2</sup>
3. Heidekreis	75 EW/km <sup>2</sup>

Landkreis  
**Ammerland**



Fläche: 730,64 km<sup>2</sup> - EW: 125.643 - EW/km<sup>2</sup>: 172  
Ammerlandallee 12, **26655 Westerstede**  
T: 04488 56-0, F: 56-444  
landkreis@ammerland.de  
www.ammerland.de

Landrätin  
**Karin Harms**  
parteilos, im Amt seit 2021, gewählt bis 2026



Sitzverteilung im Kreistag / Vorsitz: Freia Taeger  
**16** CDU **7** B.90/Grüne **4** FDP  
**14** SPD **6** WGR **3** Sonstige  
(AfD 2, Die Linke 1)

Landkreis  
**Celle**



Fläche: 1.550,83 km<sup>2</sup> - EW: 179.386 - EW/km<sup>2</sup>: 116  
Trift 26, **29221 Celle**  
T: 05141 916-0, F: 916-1718  
info@lkcelle.de  
www.landkreis-celle.de

Landrat  
**Axel Flader**  
CDU, im Amt seit 2021, gewählt bis 2026



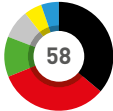
Sitzverteilung im Kreistag / Vorsitz: Thomas Adasch  
**20** CDU **8** B.90/Grüne **4** AfD  
**14** SPD **5** FDP **7** Sonstige  
(WG LK 2, Die Linke 1, Die Unabhängigen 1, Partei 1, CDW 1, Basis 1)

Landkreis  
**Cuxhaven**



Fläche: 2.058,96 km<sup>2</sup> - EW: 198.826 - EW/km<sup>2</sup>: 97  
Vincent-Lübeck-Straße 2, **27474 Cuxhaven**  
T: 04721 66-0, F: 66-2040  
info@landkreis-cuxhaven.de  
www.landkreis-cuxhaven.de

Landrat  
**Kai-Uwe Bielefeld**<sup>U</sup>  
parteilos, im Amt seit 2004, gewählt bis 2026



Sitzverteilung im Kreistag / Vorsitz: Jörg-Andreas Sagemühl  
**21** CDU **7** B.90/Grüne **3** AfD  
**19** SPD **3** FDP **5** Sonstige  
(Die Linke 1, Freie Wähler 1, Sonstige 3)

Landkreis  
**Emsland**



Fläche: 2.883,66 km<sup>2</sup> - EW: 328.930 - EW/km<sup>2</sup>: 114  
Ordniederung 1, **49716 Meppen**  
T: 05931 44-0, F: 44-3621  
info@emsland.de  
www.emsland.de

Landrat  
**Marc-André Burgdorf**  
CDU, im Amt seit 2019, gewählt bis 2026



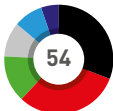
Sitzverteilung im Kreistag / Vorsitz: Ulla Haar  
**36** CDU **6** B.90/Grüne **3** Unabhängige  
**13** SPD **4** FDP **4** Sonstige  
(AfD 2, Die Linke 1, Partei 1)

Landkreis  
**Gifhorn**



Fläche: 1.567,57 km<sup>2</sup> - EW: 177.227 - EW/km<sup>2</sup>: 113  
Schlossplatz 1, **38518 Gifhorn**  
T: 05371 82-0, F: 82-357  
landkreis@gifhorn.de  
www.gifhorn.de

Landrat  
**Tobias Heilmann**  
SPD, im Amt seit 2021, gewählt bis 2026



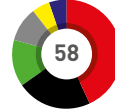
Sitzverteilung im Kreistag / Vorsitz: Werner Warnecke  
**18** CDU **8** B.90/Grüne **3** Unabhängige  
**18** SPD **5** AfD **6** Sonstige  
(FDP 3, Die Linke 1, Partei 1, BIG 1)

Landkreis  
**Aurich**



Fläche: 1.287,36 km<sup>2</sup> - EW: 190.178 - EW/km<sup>2</sup>: 148  
Fischteichweg 7-13, **26603 Aurich**  
T: 04941 16-0, F: 16-1099  
info@landkreis-aurich.de  
www.landkreis-aurich.de

Landrat  
**Olaf Meinen**  
parteilos, im Amt seit 2019, gewählt bis 2026



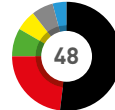
Sitzverteilung im Kreistag / Vorsitz: Erwin Sell  
**25** SPD **6** B.90/Grüne **3** FW  
**13** CDU **3** FDP **8** Sonstige  
(AfD 2, Die Linke 1, Sonstige 5)

Landkreis  
**Cloppenburg**



Fläche: 1.420,34 km<sup>2</sup> - EW: 172.632 - EW/km<sup>2</sup>: 122  
Eschstraße 29, **49661 Cloppenburg**  
T: 04471 15-0, F: 85697  
kreishaus@lkclp.de  
www.lkclp.de

Landrat  
**Johann Wimberg**  
CDU, im Amt seit 2014, gewählt bis 2026



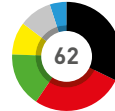
Sitzverteilung im Kreistag / Vorsitz: Bernhard Hackstedt  
**25** CDU **4** B.90/Grüne **2** AfD  
**11** SPD **3** FDP **3** Sonstige  
(BLC 2, DZP 1)

Landkreis  
**Diepholz**



Fläche: 1.991,00 km<sup>2</sup> - EW: 218.072 - EW/km<sup>2</sup>: 110  
Niedersachsenstraße 2, **49356 Diepholz**  
T: 05441 976-0, F: 976-1720  
info@diepholz.de  
www.diepholz.de

Landrat  
**Cord Bockhop**<sup>P</sup>  
CDU, im Amt seit 2011, gewählt bis 2026



Sitzverteilung im Kreistag / Vorsitz: Dörte Meyer  
**20** CDU **10** B.90/Grüne **3** AfD  
**17** SPD **6** FDP **6** Sonstige  
(WGR 5, Die Linke 1)

Landkreis  
**Friesland**



Fläche: 609,53 km<sup>2</sup> - EW: 98.971 - EW/km<sup>2</sup>: 162  
Lindenallee 1, **26441 Jever**  
T: 04461 919-0, F: 919-8880  
landkreis@friesland.de  
www.friesland.de

Landrat  
**Sven Ambrosy**<sup>P</sup>  
SPD, im Amt seit 2003, gewählt bis 2026



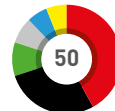
Sitzverteilung im Kreistag / Vorsitz: Bernd Pauluschke  
**16** SPD **6** B.90/Grüne **2** FDP  
**9** CDU **5** WGR **4** Sonstige  
(AfD 2, Die Linke 1, FB 1)

Landkreis  
**Goslar**



Fläche: 966,72 km<sup>2</sup> - EW: 134.688 - EW/km<sup>2</sup>: 139  
Klubgartenstraße 6, **38640 Goslar**  
T: 05321 76-0, F: 76-696  
info@landkreis-goslar.de  
www.landkreis-goslar.de

Landrat  
**Dr. Alexander Saipa**  
SPD, im Amt seit 2021, gewählt bis 2026



Sitzverteilung im Kreistag / Vorsitz: Renate Lucksch  
**21** SPD **5** B.90/Grüne **3** FDP  
**14** CDU **3** AfD **4** Sonstige  
(Die Linke 2, WGR 1, BL 1)

Landkreis  
**Göttingen**



Fläche: 1.755,41 km<sup>2</sup> - EW: 323.900 - EW/km<sup>2</sup>: 185  
Reinhäuser Landstraße 4, **37083 Göttingen**  
T: 0551 525-0, F: 525-62588  
info@landkreisgoettingen.de  
www.landkreisgoettingen.de

Landrat  
**Marcel Riethig**  
SPD, im Amt seit 2021, gewählt bis 2026



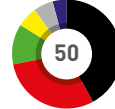
Sitzverteilung im Kreistag / Vorsitz: Harald Grahovac  
**22** SPD **13** B.90/Grüne **2** FWLG  
**18** CDU **5** FDP **6** Sonstige  
(Die Linke 3, AfD 2, Sonstige 1)

Landkreis  
**Grafschaft Bentheim**



Fläche: 981,79 km<sup>2</sup> - EW: 137.891 - EW/km<sup>2</sup>: 140  
van-Delden-Straße 1-7, **48529 Nordhorn**  
T: 05921 96-01, F: 96-1400  
info@grafschafft.de  
www.grafschafft-bentheim.de

Landrat  
**Uwe Fietzek**  
parteilos, im Amt seit 2019, gewählt bis 2026



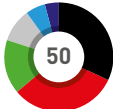
Sitzverteilung im Kreistag / Vorsitz: Heinrich von Brockhausen  
**21** CDU **6** B.90/Grüne **2** WGR  
**15** SPD **3** FDP **3** Sonstige  
(AfD 2, Die Linke 1)

Landkreis  
**Hameln-Pyrmont**



Fläche: 797,54 km<sup>2</sup> - EW: 148.580 - EW/km<sup>2</sup>: 186  
Süntelstraße 9, **31785 Hameln**  
T: 05151 903-0, F: 903-1502  
landkreis@hameln-pyrmont.de  
www.hameln-pyrmont.de

Landrat  
**Dirk Adomat**  
SPD, im Amt seit 2020, gewählt bis 2026



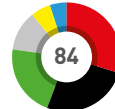
Sitzverteilung im Kreistag / Vorsitz: Werner Sattler  
**16** SPD **8** B.90/Grüne **2** Die Unabhängigen  
**16** CDU **3** AfD **5** Sonstige  
(FDP 3, Die Linke 1, Sonstige 1)

Region  
**Hannover**



Fläche: 2.297,12 km<sup>2</sup> - EW: 1.155.330 - EW/km<sup>2</sup>: 503  
Hildesheimer Straße 20, **30169 Hannover**  
T: 0511 616-0, F: 616-22499  
info@region-hannover.de  
www.hannover.de

Regionspräsident  
**Steffen Krach**  
SPD, im Amt seit 2021, gewählt bis 2026



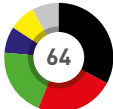
Sitzverteilung in der Regionsversammlung / Vorsitz: Walter Richter  
**25** SPD **18** B.90/Grüne **4** AfD  
**22** CDU **5** FDP **10** Sonstige  
(Die Linke 3, WG 1, Sonstige 6)

Landkreis  
**Harburg**



Fläche: 1.248,45 km<sup>2</sup> - EW: 256.016 - EW/km<sup>2</sup>: 205  
Schloßplatz 6, **21423 Winsen (Luhe)**  
T: 04171 693-0, F: 693-99100  
buergerservice@lkharburg.de  
www.landkreis-harburg.de

Landrat  
**Rainer Rempe**  
CDU, im Amt seit 2014, gewählt bis 2022



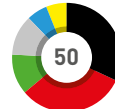
Sitzverteilung im Kreistag / Vorsitz: Rudolf Meyer  
**21** CDU **13** B.90/Grüne **5** FDP  
**15** SPD **5** FW/Unabhängige **5** Sonstige  
(AfD 3, Die Linke 1, Basis 1)

**Heidekreis**



Fläche: 1.881,46 km<sup>2</sup> - EW: 140.885 - EW/km<sup>2</sup>: 75  
Vogteistraße 19, **29683 Bad Fallingb.ostel**  
T: 05162 970-0, F: 970-212  
info@heidekreis.de  
www.heidekreis.de

Landrat  
**Jens Grote**  
parteilos, im Amt seit 2021, gewählt bis 2026



Sitzverteilung im Kreistag / Vorsitz: Friedrich-Otto Ripke  
**16** CDU **6** B.90/Grüne **3** FDP  
**16** SPD **3** AfD **6** Sonstige  
(BU 2, Linke 1, BL 1, BBB 1, FUWG 1)

Landkreis  
**Helmstedt**



Fläche: 676,13 km<sup>2</sup> - EW: 91.518 - EW/km<sup>2</sup>: 135  
Südentor 6, **38350 Helmstedt**  
T: 05351 121-0, F: 121-1600  
kreisverwaltung@landkreis-helmstedt.de  
www.helmstedt.de

Landrat  
**Gerhard Radeck**  
CDU, im Amt seit 2016, gewählt bis 2026



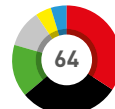
Sitzverteilung im Kreistag / Vorsitz: Gregor Nitschke  
**14** SPD **5** B.90/Grüne **2** UWG  
**14** CDU **3** AfD **4** Sonstige  
(FDP 2, Die Linke 1, Sonstige 1)

Landkreis  
**Hildesheim**



Fläche: 1.208,34 km<sup>2</sup> - EW: 275.464 - EW/km<sup>2</sup>: 228  
Bischof-Janssen-Straße 31, **31134 Hildesheim**  
T: 05121 309-0, F: 309-2000  
info@landkreishildesheim.de  
www.landkreishildesheim.de

Landrat  
**Bernd Lynack**  
SPD, im Amt seit 2021, gewählt bis 2026



Sitzverteilung im Kreistag / Vorsitz: Dagmar Hohls  
**22** SPD **10** B.90/Grüne **3** FDP  
**19** CDU **3** AfD **7** Sonstige  
(D.U. 3, Die Linke 2, Partei 1, Gut 1)

Landkreis  
**Holzminden**



Fläche: 694,27 km<sup>2</sup> - EW: 70.207 - EW/km<sup>2</sup>: 101  
Bürgermeister-Schrader-Straße 24, **37603 Holzminden**  
T: 05531 707-0, F: 707-336  
kreishaus@landkreis-holzminden.de  
www.landkreis-holzminden.de

Landrat  
**Michael Schünemann**  
parteilos, im Amt seit 2019, gewählt bis 2026



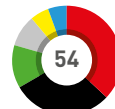
Sitzverteilung im Kreistag / Vorsitz: Andreas Fischer  
**14** SPD **6** FDP **2** AfD  
**12** CDU **5** B.90/Grüne **3** Sonstige  
(UWG 2, Die Linke 1)

Landkreis  
**Leer**



Fläche: 1.085,72 km<sup>2</sup> - EW: 171.483 - EW/km<sup>2</sup>: 158  
Bergmannstraße 37, **26789 Leer**  
T: 0491 926-0, F: 926-1388  
info@lkleer.de  
www.landkreis-leer.de

Landrat  
**Matthias Groote**  
SPD, im Amt seit 2016, gewählt bis 2026



Sitzverteilung im Kreistag / Vorsitz: Anja Troff-Schaffarzyk  
**20** SPD **7** B.90/Grüne **3** AfD  
**16** CDU **3** FDP **5** Sonstige  
(Moin 3, WML 1, Die Linke 1)

Landkreis

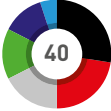
## Lüchow-Dannenberg



Fläche: 1.227,33 km<sup>2</sup> - EW: 48.503 - EW/km<sup>2</sup>: 40  
 Königsberger Straße 10, **29439 Lüchow (Wendland)**  
 T: 05841 120-0, F: 120-278  
 info@luechow-dannenberg.de  
 www.luechow-dannenberg.de

Landrätin  
**Dagmar Schulz**

parteilos, im Amt seit 2021, gewählt bis 2026



Sitzverteilung im Kreistag / Vorsitz: Holger Mertins

**11** CDU **6** B.90/Grüne **2** AfD  
**7** SPD **5** UWG **9** Sonstige

(Sdi 3, BL 2, KalliEco 1, FDP 1, Die Linke 1, Basis 1)

Landkreis

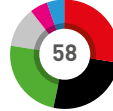
## Lüneburg



Fläche: 1.327,80 km<sup>2</sup> - EW: 184.235 - EW/km<sup>2</sup>: 139  
 Auf dem Michaeliskloster 4, **21335 Lüneburg**  
 T: 04131 26-0, F: 26-1466  
 info@landkreis.lueneburg.de  
 www.landkreis-lueneburg.de

Landrat  
**Jens Böther**

CDU, im Amt seit 2019, gewählt bis 2026



Sitzverteilung im Kreistag / Vorsitz: Dr. Inge Voltmann-Hummes

**16** SPD **14** B.90/Grüne **3** Die Linke  
**15** CDU **3** AfD **7** Sonstige

(FDP 3, Unabh. 2, Partei 1, Basis 1)

Landkreis

## Nienburg/Weser



Fläche: 1.400,82 km<sup>2</sup> - EW: 121.645 - EW/km<sup>2</sup>: 87  
 Kreishaus am Schloßplatz, **31582 Nienburg/Weser**  
 T: 05021 967-0, F: 967-429  
 info@kreis-ni.de  
 www.landkreis-nienburg.de

Landrat  
**Detlev Kohlmeier** <sup>V</sup>

parteilos, im Amt seit 2011, gewählt bis 2026



Sitzverteilung im Kreistag / Vorsitz: Heidrun Kuhlmann

**18** CDU **6** B.90/Grüne **3** WGR  
**13** SPD **3** FDP **3** Sonstige

(AfD 2, Die Linke 1)

Landkreis

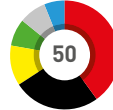
## Northeim



Fläche: 1.268,76 km<sup>2</sup> - EW: 131.772 - EW/km<sup>2</sup>: 104  
 Medenheimer Straße 6-8, **37154 Northeim**  
 T: 05551 708-0, F: 708-223  
 zentraledienste@landkreis-northeim.de  
 www.landkreis-northeim.de

Landrätin  
**Astrid Klinkert-Kittel**

SPD, im Amt seit 2016, gewählt bis 2026



Sitzverteilung im Kreistag / Vorsitz: Frauke Heiligenstadt

**20** SPD **6** FDP **3** AfD  
**13** CDU **4** B.90/Grüne **4** Sonstige

(Die Linke 1, GfE 1, NOM 1, Kloss 1)

Landkreis

## Oldenburg



Fläche: 1.064,83 km<sup>2</sup> - EW: 131.467 - EW/km<sup>2</sup>: 123  
 Delmenhorster Straße 6, **27793 Wildeshausen**  
 T: 04431 85-0, F: 85-200  
 landkreis.oldenburg@oldenburg-kreis.de  
 www.oldenburg-kreis.de

Landrat  
**Dr. Christian Pundt**

parteilos, im Amt seit 2021, gewählt bis 2026



Sitzverteilung im Kreistag / Vorsitz: Hartmut Post

**16** CDU **9** B.90/Grüne **2** AfD  
**13** SPD **6** FDP **4** Sonstige

(Die Linke 1, UWG 1, FW 1, CDW 1)

Landkreis

## Osnabrück



Fläche: 2.121,81 km<sup>2</sup> - EW: 359.471 - EW/km<sup>2</sup>: 169  
 Am Schölerberg 1, **49082 Osnabrück**  
 T: 0541 501-0, F: 501-4402  
 info@landkreis-osnabrueck.de  
 www.landkreis-osnabrueck.de

Landrätin  
**Anna Kebschull**

B.90/Grüne, im Amt seit 2019, gewählt bis 2026



Sitzverteilung im Kreistag / Vorsitz: Friedrich Meinker

**25** CDU **11** B.90/Grüne **3** UWG  
**19** SPD **5** FDP **5** Sonstige

(AfD 2, Die Linke 1, CDW 1, Basis 1)

Landkreis

## Osterholz



Fläche: 652,67 km<sup>2</sup> - EW: 114.640 - EW/km<sup>2</sup>: 176  
 Osterholzer Straße 23, **27711 Osterholz-Scharmbeck**  
 T: 04791 930-0, F: 930-1099  
 info@landkreis-osterholz.de  
 www.landkreis-osterholz.de

Landrat  
**Bernd Lütjen**

SPD, im Amt seit 2013, gewählt bis 2026



Sitzverteilung im Kreistag / Vorsitz: Peter Schnaars

**15** SPD **8** B.90/Grüne **2** Die Linke  
**14** CDU **5** Bürgerfraktion / FDP **2** AfD

Landkreis

## Rotenburg (Wümme)



Fläche: 2.074,78 km<sup>2</sup> - EW: 164.486 - EW/km<sup>2</sup>: 79  
 Hopfengarten 2, **27356 Rotenburg (Wümme)**  
 T: 04261 983-0, F: 983-2199  
 info@lk-row.de  
 www.lk-row.de

Landrat  
**Marco Prietz**

CDU, im Amt seit 2021, gewählt bis 2026



Sitzverteilung im Kreistag / Vorsitz: Hans-Heinrich Ehlen

**22** CDU **7** B.90/Grüne **3** FDP  
**15** SPD **4** WGR **3** Sonstige

(Die Linke 1, AfD 1, Sonstige 1)

Landkreis

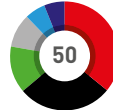
## Peine



Fläche: 536,50 km<sup>2</sup> - EW: 135.844 - EW/km<sup>2</sup>: 253  
 Burgstraße 1, **31224 Peine**  
 T: 05171 401-0, F: 401-7700  
 mail@landkreis-peine.de  
 www.landkreis-peine.de

Landrat  
**Henning Heiß** <sup>K</sup>

SPD, im Amt seit 2021, gewählt bis 2026



Sitzverteilung im Kreistag / Vorsitz: Hartmut Marotz

**18** SPD **7** B.90/Grüne **3** Freie Wählergem.-Peiner Bürgergem.  
**14** CDU **3** AfD **5** Sonstige

(FDP 2, Die Linke 1, FBI 1, Basis 1)

Landkreis

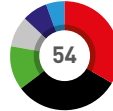
## Schaumburg



Fläche: 675,68 km<sup>2</sup> - EW: 158.406 - EW/km<sup>2</sup>: 234  
 Jahnstraße 20, **31655 Stadthagen**  
 T: 05721 703-0, F: 703-299  
 info@landkreis-schaumburg.de  
 www.schaumburg.de

Landrat  
**Jörg Farr**

SPD, im Amt seit 2011, gewählt bis 2026



Sitzverteilung im Kreistag / Vorsitz: Heidemarie Hanauske

**18** SPD **7** B.90/Grüne / FDP **3** AfD  
**17** CDU **4** WGS **5** Sonstige

(FDP 3, Die Linke 1, FW 1)

Landkreis  
**Stade**



Fläche: 1.267,38 km<sup>2</sup> - EW: 205.357 - EW/km<sup>2</sup>: 162  
Am Sande 2, **21682 Stade**  
T: 04141 12-0, F: 12-1025  
info@landkreis-stade.de  
www.landkreis-stade.de

Landrat  
**Kai Seefried**  
CDU, im Amt seit 2021, gewählt bis 2026



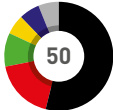
Sitzverteilung im Kreistag / Vorsitz: Hermann Krusemark  
**20** CDU **9** B.90/Grüne **4** FDP  
**16** SPD **7** FWG **6** Sonstige  
(AfD 3, Die Linke 2, Partei 1)

Landkreis  
**Vechta**



Fläche: 814,21 km<sup>2</sup> - EW: 143.698 - EW/km<sup>2</sup>: 176  
Ravensberger Straße 20, **49377 Vechta**  
T: 04441 898-0, F: 898-1037  
info@landkreis-vechta.de  
www.landkreis-vechta.de

Landrat  
**Tobias Gerdemeyer**  
CDU, im Amt seit 2021, gewählt bis 2026



Sitzverteilung im Kreistag / Vorsitz: Norbert Bockstette  
**27** CDU **5** B.90/Grüne **3** UWG  
**9** SPD **3** FDP **3** Sonstige  
(AfD 2, Die Linke 1)

Landkreis  
**Wesermarsch**



Fläche: 824,78 km<sup>2</sup> - EW: 88.524 - EW/km<sup>2</sup>: 107  
Poggenburger Straße 15, **26919 Brake**  
T: 04401 927-0, F: 927-339  
landkreis-wesermarsch@lkbra.de  
www.landkreis-wesermarsch.de

Landrat  
**Stephan Siefken**  
parteilos, im Amt seit 2021, gewählt bis 2026



Sitzverteilung im Kreistag / Vorsitz: Rolf Blumenberg  
**14** SPD **6** B.90/Grüne **4** FDP  
**13** CDU **4** UWG **1** Die Linke

Landkreis  
**Wolfenbüttel**



Fläche: 724,32 km<sup>2</sup> - EW: 119.361 - EW/km<sup>2</sup>: 165  
Bahnhofstraße 11, **38300 Wolfenbüttel**  
T: 05331 84-0, F: 84-430  
info@lk-wf.de  
www.lk-wolfenbuettel.de

Landrätin  
**Christiana Steinbrügge**  
SPD, im Amt seit 2013, gewählt bis 2026



Sitzverteilung im Kreistag / Vorsitz: Oliver Ganzauer  
**17** SPD **8** B.90/Grüne **3** FDP  
**13** CDU **3** AfD **2** Sonstige  
(Die Linke 1, Basis 1)

Landkreis  
**Uelzen**



Fläche: 1.462,59 km<sup>2</sup> - EW: 92.566 - EW/km<sup>2</sup>: 63  
VeerBer Straße 53, **29525 Uelzen**  
T: 0581 82-0, F: 82-445  
info@landkreis-uelzen.de  
www.landkreis-uelzen.de

Landrat  
**Dr. Heiko Blume**<sup>F</sup>  
CDU, im Amt seit 2011, gewählt bis 2026



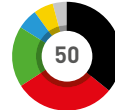
Sitzverteilung im Kreistag / Vorsitz: Dr. Günther Graf  
**15** CDU **6** B.90/Grüne **3** AfD  
**11** SPD **4** UWG **3** Sonstige  
(FDP 2, Die Linke 1)

Landkreis  
**Verden**



Fläche: 789,33 km<sup>2</sup> - EW: 137.574 - EW/km<sup>2</sup>: 174  
Lindhooper Straße 67, **27283 Verden (Aller)**  
T: 04231 15-0, F: 15-603  
kreishaus@landkreis-verden.de  
www.landkreis-verden.de

Landrat  
**Peter Bohlmann**<sup>S</sup>  
SPD, im Amt seit 2005, gewählt bis 2026



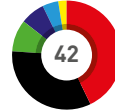
Sitzverteilung im Kreistag / Vorsitz: Helmut Prossner  
**18** CDU **9** B.90/Grüne **3** FDP  
**15** SPD **3** AfD **2** Sonstige  
(Die Linke 1, FW 1)

Landkreis  
**Wittmund**



Fläche: 656,86 km<sup>2</sup> - EW: 57.384 - EW/km<sup>2</sup>: 87  
Am Markt 9, **26409 Wittmund**  
T: 04462 86-01, F: 86-1125  
landkreis@lk.wittmund.de  
www.landkreis-wittmund.de

Landrat  
**Holger Heymann**  
SPD, im Amt seit 2016, gewählt bis 2026



Sitzverteilung im Kreistag / Vorsitz: Karin Emken  
**18** SPD **4** B.90/Grüne **2** AfD  
**14** CDU **3** WGR **1** FDP



# NORDRHEIN-WESTFALEN

30 Kreise und StädteRegion Aachen, Fläche: 30.385,55 km<sup>2</sup>, EW: 10.652.907, EW/km<sup>2</sup>: 351

## » Größte Kreise

1. Hochsauerlandkreis 1.960,17 km<sup>2</sup>
2. Steinfurt 1.795,75 km<sup>2</sup>
3. Borken 1.420,98 km<sup>2</sup>

## » Kleinste Kreise

1. Mettmann 407,22 km<sup>2</sup>
2. Ennepe-Ruhr-Kreis 409,64 km<sup>2</sup>
3. Rheinisch-Bergischer-Kreis 437,32 km<sup>2</sup>

## » Einwohnerstärkste Kreise

1. Recklinghausen 613.599 EW
2. Rhein-Sieg-Kreis 600.375 EW
3. StädteRegion Aachen 556.631 EW

## » Einwohnerschwächste Kreise

1. Olpe 133.362 EW
2. Höxter 139.729 EW
3. Euskirchen 194.359 EW

## » Dichtest besiedelte Kreise

1. Mettmann 1.189 EW/km<sup>2</sup>
2. Recklinghausen 806 EW/km<sup>2</sup>
3. Ennepe-Ruhr-Kreis 789 EW/km<sup>2</sup>

## » Dünnst besiedelte Kreise

1. Höxter 116 EW/km<sup>2</sup>
2. Hochsauerlandkreis 132 EW/km<sup>2</sup>
3. Euskirchen 156 EW/km<sup>2</sup>

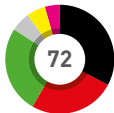


## StädteRegion Aachen



Fläche: 706,91 km<sup>2</sup> - EW: 556.631 - EW/km<sup>2</sup>: 787  
 Zollernstraße 10, **52070 Aachen**  
 T: 0241 51980, F: 533190  
 info@staedteregion-aachen.de  
 www.staedteregion-aachen.de

Städteregionsrat  
**Dr. Tim Grüttemeier**<sup>F</sup>  
 CDU, im Amt seit 2019, gewählt bis 2025



Sitzverteilung im Kreistag / Vorsitz: Dr. Tim Grüttemeier  
 (AfD 3, Piraten 1, Die Partei 1, UFW 1)

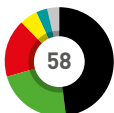
Kreis

## Coesfeld



Fläche: 1.112,04 km<sup>2</sup> - EW: 220.712 - EW/km<sup>2</sup>: 198  
 Friedrich-Ebert-Straße 7, **48653 Coesfeld**  
 T: 02541 18-0, F: 18-9999  
 info@kreis-coesfeld.de  
 www.kreis-coesfeld.de

Landrat  
**Dr. Christian Schulze Pellengahr**<sup>K</sup>  
 CDU, im Amt seit 2015, gewählt bis 2025



Sitzverteilung im Kreistag / Vorsitz: Dr. Christian Schulze Pellengahr  
 (Die Linke 1, Familie 1)

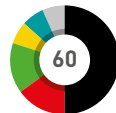
Kreis

## Borken



Fläche: 1.420,98 km<sup>2</sup> - EW: 371.898 - EW/km<sup>2</sup>: 262  
 Burloer Straße 93, **46325 Borken**  
 T: 02861 82-0, F: 63320  
 info@kreis-borken.de  
 www.kreis-borken.de

Landrat  
**Dr. Kai Zwicker**  
 CDU, im Amt seit 2009, gewählt bis 2025



Sitzverteilung im Kreistag / Vorsitz: Dr. Kai Zwicker  
 (AfD 2, Stadtpartei 1, Die Linke 1)

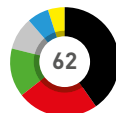
Kreis

## Düren



Fläche: 941,49 km<sup>2</sup> - EW: 265.140 - EW/km<sup>2</sup>: 282  
 Bismarckstraße 16, **52348 Düren**  
 T: 02421 22-0, F: 22-2020  
 mail@kreis-dueren.de  
 www.kreis-dueren.de

Landrat  
**Wolfgang Spelthahn**  
 CDU, im Amt seit 1999, gewählt bis 2025



Sitzverteilung im Kreistag / Vorsitz: Wolfgang Spelthahn  
 (UWG 3, Die Linke 2, Piraten 1)

## Ennepe-Ruhr-Kreis



Fläche: 409,64 km<sup>2</sup> - EW: 323.130 - EW/km<sup>2</sup>: 789  
Hauptstraße 92, **58332 Schwelm**  
T: 02336 93-0, F: 93-12222  
verwaltung@en-kreis.de  
www.enkreis.de

Landrat  
**Olaf Schade**<sup>P</sup>

SPD, im Amt seit 2015, gewählt bis 2025



Sitzverteilung im Kreistag / Vorsitz: Olaf Schade

(Die Linke 2, Piraten 1, FW-EN 1, bürgerforum 1)

## Kreis Gütersloh



Fläche: 969,21 km<sup>2</sup> - EW: 364.818 - EW/km<sup>2</sup>: 376  
Herzebrocker Straße 140, **33334 Gütersloh**  
T: 05241 85-0, F: 85-1007  
kreisverwaltung@gt-net.de  
www.kreis-guetersloh.de

Landrat  
**Dr. h.c. Sven-Georg Adenauer**<sup>V</sup>

CDU, im Amt seit 1999, gewählt bis 2025



Sitzverteilung im Kreistag / Vorsitz: Dr. h.c. Sven-Georg Adenauer

(AFD 3, Die Linke 2)

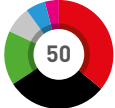
## Kreis Herford



Fläche: 450,40 km<sup>2</sup> - EW: 250.547 - EW/km<sup>2</sup>: 556  
Amtshausstraße 3, **32051 Herford**  
T: 05221 13-0, F: 13-1902  
info@kreis-herford.de  
www.kreis-herford.de

Landrat  
**Jürgen Müller**<sup>G</sup>

SPD, im Amt seit 2015, gewählt bis 2025



Sitzverteilung im Kreistag / Vorsitz: Jürgen Müller

(FDP 2, Die Partei 1, UWG-Kreis 1)

## Kreis Höxter



Fläche: 1.201,42 km<sup>2</sup> - EW: 139.729 - EW/km<sup>2</sup>: 116  
Moltkestraße 12, **37671 Höxter**  
T: 05271 965-0, F: 37926  
info@kreis-hoexter.de  
www.kreis-hoexter.de

Landrat  
**Michael Stickeln**

CDU, im Amt seit 2020, gewählt bis 2025



Sitzverteilung im Kreistag / Vorsitz: Michael Stickeln

(AFD 2, Die Linke 1, BfH 1)

## Kreis Lippe



Fläche: 1.246,21 km<sup>2</sup> - EW: 346.970 - EW/km<sup>2</sup>: 278  
Felix-Fechenbach-Straße 5, **32756 Detmold**  
T: 05231 62-0, F: 62-2151  
info@kreis-lippe.de  
www.kreis-lippe.de

Landrat  
**Dr. Axel Lehmann**

SPD, im Amt seit 2015, gewählt bis 2025



Sitzverteilung im Kreistag / Vorsitz: Dr. Axel Lehmann

(Die Linke 2, AUFBRUCH C 2, Freie Wähler 2)

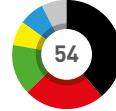
## Kreis Euskirchen



Fläche: 1.248,73 km<sup>2</sup> - EW: 194.359 - EW/km<sup>2</sup>: 156  
Jülicher Ring 32, **53879 Euskirchen**  
T: 02251 15-0, F: 15-666  
mailbox@kreis-euskirchen.de  
www.kreis-euskirchen.de

Landrat  
**Markus Ramers**

SPD, im Amt seit 2020, gewählt bis 2025



Sitzverteilung im Kreistag / Vorsitz: Markus Ramers

(UWV 3, Die Linke 1)

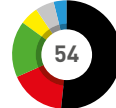
## Kreis Heinsberg



Fläche: 627,91 km<sup>2</sup> - EW: 256.458 - EW/km<sup>2</sup>: 408  
Valkenburger Straße 45, **52525 Heinsberg**  
T: 02452 13-0, F: 13-1100  
info@kreis-heinsberg.de  
www.kreis-heinsberg.de

Landrat  
**Stephan Pusch**

CDU, im Amt seit 2004, gewählt bis 2025



Sitzverteilung im Kreistag / Vorsitz: Stephan Pusch

(WG 2, Die Linke 1)

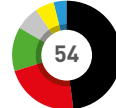
## Hochsauerlandkreis



Fläche: 1.960,17 km<sup>2</sup> - EW: 259.030 - EW/km<sup>2</sup>: 132  
Steinstraße 27, **59872 Meschede**  
T: 0291 94-0, F: 94-1140  
post@hochsauerlandkreis.de  
www.hochsauerlandkreis.de

Landrat  
**Dr. Karl Schneider**

CDU, im Amt seit 2005, gewählt bis 2025



Sitzverteilung im Kreistag / Vorsitz: Dr. Karl Schneider

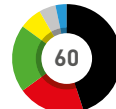
(SBL 2, FW HSK 1, Die Linke 1)

## Kreis Kleve



Fläche: 1.232,99 km<sup>2</sup> - EW: 313.586 - EW/km<sup>2</sup>: 254  
Nassauer Allee 15-23, **47533 Kleve**  
T: 02821 85-0, F: 85-500  
info@kreis-kleve.de  
www.kreis-kleve.de

**N.N.**



Sitzverteilung im Kreistag / Vorsitz: Zandra Boxnick

(WG 2, Die Linke 1)

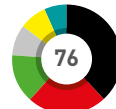
## Märkischer Kreis



Fläche: 1.061,09 km<sup>2</sup> - EW: 408.662 - EW/km<sup>2</sup>: 385  
Heedfelder Straße 45, **58509 Lüdenscheid**  
T: 02351 966-60, F: 966-6866  
zentrale-dienste@maerkischer-kreis.de  
www.maerkischer-kreis.de

Landrat  
**Marco Voge**

CDU, im Amt seit 2020, gewählt bis 2025



Sitzverteilung im Kreistag / Vorsitz: Marco Voge

(AFD 4, Die Linke 3)

Kreis

## Mettmann



Fläche: 407,22 km<sup>2</sup> - EW: 484.322 - EW/km<sup>2</sup>: 1.189  
Düsseldorfer Straße 26, **40822 Mettmann**  
T: 02104 99-0, F: 99-4444  
kme@kreis-mettmann.de  
www.kreis-mettmann.de

Landrat

**Thomas Hendele**<sup>P</sup>

CDU, im Amt seit 1999, gewählt bis 2025



Sitzverteilung im Kreistag / Vorsitz: Thomas Hendele

**33** CDU **15** SPD **5** AfD  
**19** B.90/Grüne **5** FDP **9** Sonstige  
(UWG-ME 4, Die Linke 3, Piraten 2)

## Oberbergischer Kreis



Fläche: 918,85 km<sup>2</sup> - EW: 271.699 - EW/km<sup>2</sup>: 296  
Moltkestraße 42, **51643 Gummersbach**  
T: 02261 88-0, F: 88-1033  
mail@obk.de  
www.oberbergischer-kreis.de

Landrat

**Jochen Hagt**

CDU, im Amt seit 2015, gewählt bis 2025



Sitzverteilung im Kreistag / Vorsitz: Jochen Hagt

**25** CDU **11** B.90/Grüne **4** AfD  
**14** SPD **4** FDP **6** Sonstige  
(UWG Oberberg 3, Die Linke 2, FW/ODU 1)

Kreis

## Paderborn



Fläche: 1.246,80 km<sup>2</sup> - EW: 308.335 - EW/km<sup>2</sup>: 247  
Aldegrevener Straße 10-14, **33102 Paderborn**  
T: 05251 308-0, F: 308-444  
kreisverwaltung@kreis-paderborn.de  
www.kreis-paderborn.de

Landrat

**Christoph Rütter**

CDU, im Amt seit 2020, gewählt bis 2025



Sitzverteilung im Kreistag / Vorsitz: Christoph Rütter

**29** CDU **9** SPD **3** AfD  
**11** B.90/Grüne **3** FDP **5** Sonstige  
(Die Linke 2, Die Partei 1, Für PADERBORN 1, FBI Freie Wähler 1)

## Rhein-Erft-Kreis



Fläche: 704,71 km<sup>2</sup> - EW: 469.611 - EW/km<sup>2</sup>: 666  
Willy-Brandt-Platz 1, **50126 Bergheim**  
T: 02271 83-0, F: 83-2300  
info@rhein-erft-kreis.de  
www.rhein-erft-kreis.de

Landrat

**Frank Rock**

CDU, im Amt seit 2020, gewählt bis 2025



Sitzverteilung im Kreistag / Vorsitz: Frank Rock

**30** CDU **15** B.90/Grüne **4** AfD  
**20** SPD **4** FDP **7** Sonstige  
(Die Linke 3, FW 3, Piraten 1)

## Rhein-Kreis Neuss

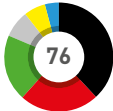


Fläche: 576,44 km<sup>2</sup> - EW: 452.001 - EW/km<sup>2</sup>: 784  
Auf der Schanze 4, **41515 Grevenbroich**  
T: 02181 601-0, F: 601-1198  
info@rhein-kreis-neuss.de  
www.rhein-kreis-neuss.de

Landrat

**Hans-Jürgen Petrauschke**

CDU, im Amt seit 2009, gewählt bis 2025



Sitzverteilung im Kreistag / Vorsitz: Hans-Jürgen Petrauschke

**29** CDU **15** B.90/Grüne **3** AfD  
**18** SPD **5** FDP **6** Sonstige  
(Die Linke 2, UWG / Freie Wähler 2, Zentrum 1, Die Partei 1)

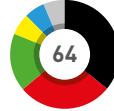
Kreis

## Minden-Lübbecke



Fläche: 1.152,41 km<sup>2</sup> - EW: 310.270 - EW/km<sup>2</sup>: 269  
Portastraße 13, **32423 Minden**  
T: 0571 807-0, F: 807-30000  
info@minden-luebbecke.de  
www.minden-luebbecke.de

**N.N.**



Sitzverteilung im Kreistag / Vorsitz: Michael Grosskurth

**23** CDU **11** B.90/Grüne **4** AfD  
**18** SPD **4** FDP **4** Sonstige  
(FWG Mühlenkreis 2, Die Linke 2)

Kreis

## Olpe

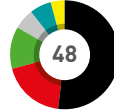


Fläche: 712,11 km<sup>2</sup> - EW: 133.362 - EW/km<sup>2</sup>: 187  
Westfälische Str. 75, **57462 Olpe**  
T: 02761 81-0, F: 81-343  
info@kreis-olpe.de  
www.kreis-olpe.de

Landrat

**Theo Melcher**<sup>W</sup>

CDU, im Amt seit 2020, gewählt bis 2025



Sitzverteilung im Kreistag / Vorsitz: Theo Melcher

**25** CDU **6** B.90/Grüne **2** FDP  
**9** SPD **3** UWG **3** Sonstige  
(AfD 2, Die Linke 1)

Kreis

## Recklinghausen

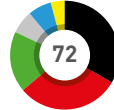


Fläche: 761,31 km<sup>2</sup> - EW: 613.599 - EW/km<sup>2</sup>: 806  
Kurt-Schumacher-Allee 1, **45657 Recklinghausen**  
T: 02361 53-0, F: 53-3290  
info@kreis-re.de  
www.kreis-re.de

Landrat

**Bodo Klimpel**

CDU, im Amt seit 2020, gewählt bis 2025



Sitzverteilung im Kreistag / Vorsitz: Bodo Klimpel

**24** CDU **13** B.90/Grüne **3** FDP  
**22** SPD **5** AfD **5** Sonstige  
(Die Linke 3, UBP 2)

## Rheinisch-Bergischer Kreis

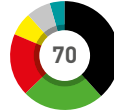


Fläche: 437,32 km<sup>2</sup> - EW: 283.275 - EW/km<sup>2</sup>: 648  
Am Rübezahlwald 7, **51469 Bergisch Gladbach**  
T: 02202 13-0, F: 13-2600  
info@rbk-online.de  
www.rbk-direkt.de

Landrat

**Stephan Santelmann**

CDU, im Amt seit 2017, gewählt bis 2025



Sitzverteilung im Kreistag / Vorsitz: Stephan Santelmann

**27** CDU **13** SPD **3** Freie Wähler  
**17** B.90/Grüne **5** FDP **5** Sonstige  
(AfD 3, Die Linke 2)

## Rhein-Sieg-Kreis

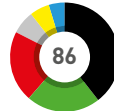


Fläche: 1.153,21 km<sup>2</sup> - EW: 600.375 - EW/km<sup>2</sup>: 521  
Kaiser-Wilhelm-Platz 1, **53721 Siegburg**  
T: 02241 13-0, F: 13-2179  
kreisverwaltung@rhein-sieg-kreis.de  
www.rhein-sieg-kreis.de

Landrat

**Sebastian Schuster**

CDU, im Amt seit 2014, gewählt bis 2025



Sitzverteilung im Kreistag / Vorsitz: Sebastian Schuster

**34** CDU **18** SPD **4** AfD  
**19** B.90/Grüne **5** FDP **6** Sonstige  
(Die Linke 3, FUW-Freie Wähler 1, Volksabstimmung 1, Piraten 1)



Kreis

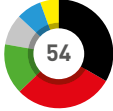
## Siegen-Wittgenstein



Fläche: 1.132,89 km<sup>2</sup> - EW: 275.491 - EW/km<sup>2</sup>: 243  
 Koblenzer Straße 73, **57072 Siegen**  
 T: 0271 333-0, F: 333-2500  
 post@siegen-wittgenstein.de  
 www.siegen-wittgenstein.de

Landrat  
**Andreas Müller**

SPD, im Amt seit 2014, gewählt bis 2025



Sitzverteilung im Kreistag / Vorsitz: Andreas Müller

**18** CDU **8** B.90/Grüne **3** FDP  
**16** SPD **4** AfD **5** Sonstige  
 (UWG 3, Die Linke 2)

Kreis

## Steinfurt



Fläche: 1.795,75 km<sup>2</sup> - EW: 448.197 - EW/km<sup>2</sup>: 250  
 Tecklenburger Straße 10, **48565 Steinfurt**  
 T: 02551 69-0, F: 69-2400  
 post@kreis-steinfurt.de  
 www.kreis-steinfurt.de

Landrat  
**Dr. Martin Sommer**

parteilos, im Amt seit 2020, gewählt bis 2025



Sitzverteilung im Kreistag / Vorsitz: Dr. Martin Sommer

**26** CDU **13** B.90/Grüne **3** UWG  
**16** SPD **4** FDP **4** Sonstige  
 (Die Linke 2, AfD 2)

Kreis

## Viersen



Fläche: 563,28 km<sup>2</sup> - EW: 298.536 - EW/km<sup>2</sup>: 530  
 Rathausmarkt 3, **41747 Viersen**  
 T: 02162 39-0, F: 39-1803  
 post@kreis-viersen.de  
 www.kreis-viersen.de

Landrat  
**Dr. Andreas Coenen**

CDU, im Amt seit 2015, gewählt bis 2025



Sitzverteilung im Kreistag / Vorsitz: Dr. Andreas Coenen

**27** CDU **12** SPD **2** Die Linke  
**14** B.90/Grüne **5** FDP **4** Sonstige  
 (AfD 2, Freie Wähler 1, Die Partei 1)

Kreis

## Wesel



Fläche: 1.042,80 km<sup>2</sup> - EW: 460.113 - EW/km<sup>2</sup>: 441  
 Reeser Landstraße 31, **46483 Wesel**  
 T: 0281 207-0, F: 207-4043  
 post@kreis-wesel.de  
 www.kreis-wesel.de

Landrat  
**Ingo Brohl**

CDU, im Amt seit 2020, gewählt bis 2025



Sitzverteilung im Kreistag / Vorsitz: Ingo Brohl

**22** CDU **12** B.90/Grüne **4** AfD  
**19** SPD **4** FDP **5** Sonstige  
 (Die Linke 3, FWG Kreis Wesel 2)

Kreis

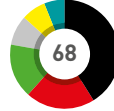
## Soest



Fläche: 1.328,63 km<sup>2</sup> - EW: 301.016 - EW/km<sup>2</sup>: 227  
 Hoher Weg 1-3, **59494 Soest**  
 T: 02921 30-0, F: 30-2945  
 buergerservice@kreis-soest.de  
 www.kreis-soest.de

Landrätin  
**Eva Irrgang**

CDU, im Amt seit 2007, gewählt bis 2025



Sitzverteilung im Kreistag / Vorsitz: Eva Irrgang

**28** CDU **11** B.90/Grüne **4** BG  
**14** SPD **5** FDP **6** Sonstige  
 (AfD 3, Die Linke 2, SO! 1)

Kreis

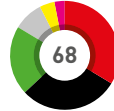
## Unna



Fläche: 543,21 km<sup>2</sup> - EW: 393.618 - EW/km<sup>2</sup>: 725  
 Friedrich-Ebert-Straße 17, **59425 Unna**  
 T: 02303 27-0, F: 27-1399  
 pk@kreis-unna.de  
 www.kreis-unna.de

Landrat  
**Mario Löhr**

SPD, im Amt seit 2020, gewählt bis 2025



Sitzverteilung im Kreistag / Vorsitz: Mario Löhr

**23** SPD **14** B.90/Grüne **2** Die Linke  
**20** CDU **3** FDP **6** Sonstige  
 (GFL 2, FAMILIE 1, UWG 1, FW 1, WfU 1)

Kreis

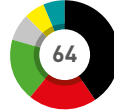
## Warendorf



Fläche: 1.319,42 km<sup>2</sup> - EW: 277.417 - EW/km<sup>2</sup>: 210  
 Waldenburger Straße 2, **48231 Warendorf**  
 T: 02581 53-0, F: 53-5199  
 verwaltung@kreis-warendorf.de  
 www.kreis-warendorf.de

Landrat  
**Dr. Olaf Gericke** <sup>P, U</sup>

CDU, im Amt seit 2006, gewählt bis 2025



Sitzverteilung im Kreistag / Vorsitz: Dr. Olaf Gericke

**26** CDU **12** B.90/Grüne **4** FWG  
**13** SPD **4** FDP **5** Sonstige  
 (Die Linke 2, AfD 2, Die Partei 1)

### » Bundesweit einwohnerstärkste Landkreise

		EW	
1.	Region Hannover	NI	1.155.330
2.	Recklinghausen	NRW	613.599
3.	Rhein-Sieg-Kreis	NRW	600.375
4.	Städteregion Aachen	NRW	556.631
5.	Rhein-Neckar-Kreis	BW	548.233
6.	Ludwigsburg	BW	544.971
7.	Esslingen	BW	533.617
8.	Mettmann	NRW	484.322
9.	Rhein-Erft-Kreis	NRW	469.611
10.	Wesel	NRW	460.113
11.	Rhein-Kreis Neuss	NRW	452.001
12.	Steinfurt	NRW	448.197

		EW	
13.	Karlsruhe	BW	446.852
14.	Ortenaukreis	BW	432.580
15.	Rems-Murr-Kreis	BW	427.286
16.	Main-Kinzig-Kreis	HE	421.689
17.	Märkischer Kreis	NRW	408.662
18.	Unna	NRW	393.618
19.	Böblingen	BW	392.898
20.	Borken	NRW	371.898
21.	Gütersloh	NRW	364.818
22.	Osnabrück	NI	359.471
23.	Offenbach	HE	356.542
24.	München	BY	349.685
25.	Lippe	NRW	346.970



# RHEINLAND-PFALZ

24 Landkreise, Fläche: 18.787,31 km<sup>2</sup>, EW: 3.027.869, EW/km<sup>2</sup>: 160

## » Größte Landkreise

1. Eifelkreis Bitburg-Prüm 1.626,95 km<sup>2</sup>
2. Bernkastel-Wittlich 1.167,92 km<sup>2</sup>
3. Trier-Saarburg 1.102,26 km<sup>2</sup>

## » Kleinste Landkreise

1. Rhein-Pfalz-Kreis 304,99 km<sup>2</sup>
2. Germersheim 463,32 km<sup>2</sup>
3. Kusel 573,61 km<sup>2</sup>

## » Einwohnerstärkste Landkreise

1. Mayen-Koblenz 214.786 EW
2. Mainz-Bingen 211.525 EW
3. Westerwaldkreis 202.830 EW

## » Einwohnerschwächste Landkreise

1. Vulkaneifel 60.491 EW
2. Cochem-Zell 61.578 EW
3. Kusel 70.105 EW

## » Dichtest besiedelte Landkreise

1. Rhein-Pfalz-Kreis 507 EW/km<sup>2</sup>
2. Mainz-Bingen 349 EW/km<sup>2</sup>
3. Neuwied 292 EW/km<sup>2</sup>

## » Dünnst besiedelte Landkreise

1. Eifelkreis Bitburg-Prüm 61 EW/km<sup>2</sup>
2. Vulkaneifel 66 EW/km<sup>2</sup>
3. Cochem-Zell 89 EW/km<sup>2</sup>

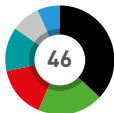


### Landkreis **Ahrweiler**



Fläche: 787,02 km<sup>2</sup> - EW: 130.479 - EW/km<sup>2</sup>: 166  
 Wilhelmstraße 24-30, **53474 Bad Neuenahr-Ahrweiler**  
 T: 02641 975-0, F: 975-457  
 info@kreis-ahrweiler.de  
 www.kreis-ahrweiler.de

Landrätin  
**Cornelia Weigand**  
 parteilos, im Amt seit 2022, gewählt bis 2030



Sitzverteilung im Kreistag / Vorsitz: Cornelia Weigand

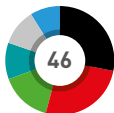
(FDP 3, Die Linke 1)

### Landkreis **Alzey-Worms**



Fläche: 588,07 km<sup>2</sup> - EW: 130.715 - EW/km<sup>2</sup>: 222  
 Ernst-Ludwig-Straße 36, **55232 Alzey**  
 T: 06731 408-0, F: 408-84444  
 info@alzey-worms.de  
 www.kreis-alzey-worms.de

Landrat  
**Heiko Sippel**<sup>V</sup>  
 SPD, im Amt seit 2020, gewählt bis 2028



Sitzverteilung im Kreistag / Vorsitz: Heiko Sippel

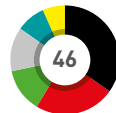
(FDP 3, Die Linke 1, ÖDP 1)

### Landkreis **Altenkirchen**



Fläche: 642,38 km<sup>2</sup> - EW: 128.805 - EW/km<sup>2</sup>: 201  
 Parkstraße 1, **57610 Altenkirchen (Westerwald)**  
 T: 02681 81-0, F: 81-2000  
 post@kreis-ak.de  
 www.kreis-altenkirchen.de

Landrat  
**Dr. Peter Enders**<sup>S</sup>  
 CDU, im Amt seit 2019, gewählt bis 2027



Sitzverteilung im Kreistag / Vorsitz: Dr. Peter Enders

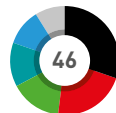
(AfD 3, Linke 2, Sonstige 1)

### Landkreis **Bad Dürkheim**



Fläche: 594,64 km<sup>2</sup> - EW: 133.004 - EW/km<sup>2</sup>: 224  
 Philipp-Fauth-Straße 11, **67098 Bad Dürkheim**  
 T: 06322 961-0, F: 961-1156  
 info@kreis-bad-duerkheim.de  
 www.kreis-bad-duerkheim.de

Landrat  
**Hans-Ulrich Ihlenfeld**<sup>G</sup>  
 CDU, im Amt seit 2013, gewählt bis 2029



Sitzverteilung im Kreistag / Vorsitz: Hans-Ulrich Ihlenfeld

(FDP 3, Die Linke 1)

Landkreis

## Bad Kreuznach



Fläche: 863,89 km<sup>2</sup> - EW: 158.746 - EW/km<sup>2</sup>: 184  
Salinenstraße 47, **55543 Bad Kreuznach**  
T: 0671 803-0, F: 803-1249  
post@kreis-badkreuznach.de  
www.kreis-badkreuznach.de

Landrätin  
**Bettina Dickes**

CDU, im Amt seit 2017, gewählt bis 2025



Sitzverteilung im Kreistag / Vorsitz: Bettina Dickes

**16** CDU **7** B.90/Grüne **3** FDP  
**12** SPD **3** AfD **9** Sonstige

(FWG Kreis 3, Die Linke 2, FW 2, parteilos 2)

Landkreis

## Birkenfeld



Fläche: 776,83 km<sup>2</sup> - EW: 80.830 - EW/km<sup>2</sup>: 104  
Schneewiesenstraße 25, **55765 Birkenfeld**  
T: 06782 15-0, F: 15-190  
info@landkreis-birkenfeld.de  
www.landkreis-birkenfeld.de

Landrat  
**Dr. Matthias Schneider**

CDU, im Amt seit 2011, gewählt bis 2027



Sitzverteilung im Kreistag / Vorsitz: Dr. Matthias Schneider

**12** CDU **5** B.90/Grüne **4** FDP  
**12** SPD **4** FLKB **5** Sonstige

(LUB 3, Die Linke 2)

## Donnersbergkreis



Fläche: 645,41 km<sup>2</sup> - EW: 75.539 - EW/km<sup>2</sup>: 117  
Uhlandstraße 2, **67292 Kirchheimbolanden**  
T: 06352 710-0, F: 710-232  
kreisverwaltung@donnersberg.de  
www.donnersberg.de

Landrat  
**Rainer Guth**

parteilos, im Amt seit 2017, gewählt bis 2025



Sitzverteilung im Kreistag / Vorsitz: Rainer Guth

**11** SPD **6** FWG **3** AfD  
**9** CDU **5** B.90/Grüne **4** Sonstige

(FDP 2, Freie Liste 1, parteilos 1)

Landkreis

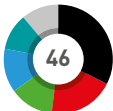
## Germersheim



Fläche: 463,32 km<sup>2</sup> - EW: 129.006 - EW/km<sup>2</sup>: 278  
Luitpoldplatz 1, **76726 Germersheim**  
T: 07274 53-0, F: 53-229  
kreisverwaltung@kreis-germersheim.de  
www.kreis-germersheim.de

Landrat  
**Dr. Fritz Brechtel**

CDU, im Amt seit 2001, gewählt bis 2025



Sitzverteilung im Kreistag / Vorsitz: Dr. Fritz Brechtel

**15** CDU **6** B.90/Grüne **5** FWG  
**9** SPD **6** AfD **5** Sonstige

(FDP 3, Die Linke 1, Die Partei 1)

Landkreis

## Kusel



Fläche: 573,61 km<sup>2</sup> - EW: 70.105 - EW/km<sup>2</sup>: 122  
Trierer Straße 49-51, **66869 Kusel**  
T: 06381 424-0, F: 424-440  
Buergerbuerero@kv-kusel.de  
www.landkreis-kusel.de

Landrat  
**Otto Rubly**

CDU, im Amt seit 2017, gewählt bis 2025



Sitzverteilung im Kreistag / Vorsitz: Otto Rubly

**11** SPD **5** FWG **4** B.90/Grüne  
**10** CDU **5** AfD **3** Sonstige

(FDP 2, Die Linke 1)

Landkreis

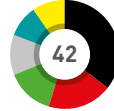
## Bernkastel-Wittlich



Fläche: 1.167,92 km<sup>2</sup> - EW: 112.685 - EW/km<sup>2</sup>: 96  
Kurfürstenstraße 16, **54516 Wittlich**  
T: 06571 14-0, F: 14-2500  
info@bernkastel-wittlich.de  
www.bernkastel-wittlich.de

Landrat  
**Gregor Eibes**

CDU, im Amt seit 2011, gewählt bis 2027



Sitzverteilung im Kreistag / Vorsitz: Gregor Eibes

**15** CDU **6** B.90/Grüne **4** FDP  
**8** SPD **4** FWG **5** Sonstige

(AfD 2, Die Linke 1, ÖDP 1, parteilos 1)

Landkreis

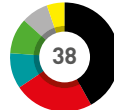
## Cochem-Zell



Fläche: 692,43 km<sup>2</sup> - EW: 61.578 - EW/km<sup>2</sup>: 89  
Endertplatz 2, **56812 Cochem**  
T: 02671 61-0, F: 61-111  
kreisverwaltung@cochem-zell.de  
www.cochem-zell.de

Landrat  
**Manfred Schnur**

CDU, im Amt seit 2007, gewählt bis 2023



Sitzverteilung im Kreistag / Vorsitz: Manfred Schnur

**16** CDU **4** B.90/Grüne **2** FDP  
**9** SPD **4** FWG **3** Sonstige

(FLB 2, AfD 1)

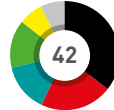
## Eifelkreis Bitburg-Prüm



Fläche: 1.626,95 km<sup>2</sup> - EW: 100.055 - EW/km<sup>2</sup>: 61  
Trierer Straße 1, **54634 Bitburg/Eifel**  
T: 06561 15-0, F: 15-1000  
info@bitburg-pruem.de  
www.bitburg-pruem.de

Landrat  
**Andreas Kruppert**

parteilos, im Amt seit 2021, gewählt bis 2029



Sitzverteilung im Kreistag / Vorsitz: Andreas Kruppert

**15** CDU **6** FWG **3** FDP  
**9** SPD **6** B.90/Grüne **3** Sonstige

(AfD 2, Die Linke 1)

Landkreis

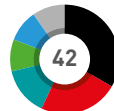
## Kaiserslautern



Fläche: 640,00 km<sup>2</sup> - EW: 106.320 - EW/km<sup>2</sup>: 166  
Lauternstraße 8, **67657 Kaiserslautern**  
T: 0631 7105-0, F: 7105-474  
info@kaiserslautern-kreis.de  
www.kaiserslautern-kreis.de

Landrat  
**Ralf Leßmeister**

CDU, im Amt seit 2017, gewählt bis 2025



Sitzverteilung im Kreistag / Vorsitz: Ralf Leßmeister

**14** CDU **6** FWG **4** B.90/Grüne  
**10** SPD **4** AfD **4** Sonstige

(Die Linke 2, FDP 2)

Landkreis

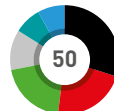
## Mainz-Bingen



Fläche: 605,36 km<sup>2</sup> - EW: 211.525 - EW/km<sup>2</sup>: 349  
Georg-Rückert-Straße 11, **55218 Ingelheim am Rhein**  
T: 06132 787-0, F: 787-1122  
kreisverwaltung@mainz-bingen.de  
www.mainz-bingen.de

Landrätin  
**Dorothea Schäfer**

CDU, im Amt seit 2017, gewählt bis 2025



Sitzverteilung im Kreistag / Vorsitz: Dorothea Schäfer

**15** CDU **10** B.90/Grüne **4** AfD  
**12** SPD **4** FWG **5** Sonstige

(FDP 3, Die Linke 1, ÖDP 1)

Landkreis

## Mayen-Koblenz

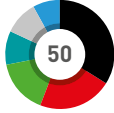


Fläche: 817,73 km<sup>2</sup> - EW: 214.786 - EW/km<sup>2</sup>: 263  
Bahnhofstraße 9, **56068 Koblenz**  
T: 0261 108-0, F: 35860  
info@kvmyk.de  
www.kvmyk.de

Landrat

**Dr. Alexander Saftig**<sup>F</sup>

CDU, im Amt seit 2009, gewählt bis 2024



Sitzverteilung im Kreistag / Vorsitz: Dr. Alexander Saftig

**17** CDU   **8** B.90/Grüne   **4** AfD  
**11** SPD   **5** FWG-MYK   **5** Sonstige  
(FDP 3, Die Linke 1, FWM3 1)

Landkreis

## Neuwied

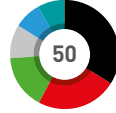


Fläche: 627,06 km<sup>2</sup> - EW: 183.131 - EW/km<sup>2</sup>: 292  
Wilhelm-Leuschner-Straße 9, **56564 Neuwied**  
T: 02631 803-0, F: 803-93222  
poststelle@kreis-neuwied.de  
www.kreis-neuwied.de

Landrat

**Achim Hallerbach**

CDU, im Amt seit 2018, gewählt bis 2025



Sitzverteilung im Kreistag / Vorsitz: Achim Hallerbach

**17** CDU   **8** B.90/Grüne   **4** FWG  
**12** SPD   **4** AfD   **5** Sonstige  
(FDP 3, Die Linke 2)

## Rhein-Hunsrück-Kreis



Fläche: 991,06 km<sup>2</sup> - EW: 103.401 - EW/km<sup>2</sup>: 104  
Ludwigstraße 3-5, **55469 Simmern**  
T: 06761 82-0, F: 82-111  
rhk@rheinhunsrueck.de  
www.rheinhunsrueck.de

Landrat

**Volker Boch**

parteilos, im Amt seit 2022, gewählt bis 2030



Sitzverteilung im Kreistag / Vorsitz: Volker Boch

**15** CDU   **5** B.90/Grüne   **4** FDP  
**9** SPD   **5** FW RH   **4** Sonstige  
(AfD 3, Die Linke 1)

## Rhein-Lahn-Kreis



Fläche: 782,24 km<sup>2</sup> - EW: 122.574 - EW/km<sup>2</sup>: 157  
Insel Silberau 1, **56130 Bad Ems**  
T: 02603 972-0, F: 972-199  
info@rhein-lahn.rlp.de  
www.rhein-lahn-kreis.de

Landrat

**Jörg Denninghoff**

SPD, im Amt seit 2022, gewählt bis 2030



Sitzverteilung im Kreistag / Vorsitz: Jörg Denninghoff

**12** SPD   **6** B.90/Grüne   **3** AfD  
**12** CDU   **4** FWG   **5** Sonstige  
(FDP 2, Freie Wähler 2, Die Linke 1)

## Rhein-Pfalz-Kreis

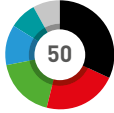


Fläche: 304,99 km<sup>2</sup> - EW: 154.754 - EW/km<sup>2</sup>: 507  
Europaplatz 5, **67063 Ludwigshafen am Rhein**  
T: 0621 5909-0, F: 5909-5000  
post@kv-rpk.de  
www.rhein-pfalz-kreis.de

Landrat

**Clemens Körner**<sup>W</sup>

CDU, im Amt seit 2009, gewählt bis 2025



Sitzverteilung im Kreistag / Vorsitz: Clemens Körner

**16** CDU   **9** B.90/Grüne   **4** FWG  
**11** SPD   **6** AfD   **4** Sonstige  
(FDP 3, Die Linke 1)

Landkreis

## Südliche Weinstraße

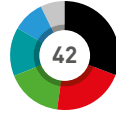


Fläche: 639,93 km<sup>2</sup> - EW: 110.783 - EW/km<sup>2</sup>: 173  
An der Kreuzmühle 2, **76829 Landau in der Pfalz**  
T: 06341 940-0, F: 940-500  
info@suedliche-weinstrasse.de  
www.suedliche-weinstrasse.de

Landrat

**Dietmar Seefeldt**

CDU, im Amt seit 2017, gewählt bis 2025



Sitzverteilung im Kreistag / Vorsitz: Dietmar Seefeldt

**13** CDU   **7** B.90/Grüne   **4** AfD  
**9** SPD   **6** FWG   **3** Sonstige  
(FDP 2, Die Linke 1)

Landkreis

## Südwestpfalz

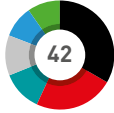


Fläche: 953,53 km<sup>2</sup> - EW: 94.912 - EW/km<sup>2</sup>: 100  
Unterer Sommerwaldweg 40-42, **66953 Pirmasens**  
T: 06331 809-0, F: 809-108  
kv@lksuedwestpfalz.de  
www.lksuedwestpfalz.de

Landrätin

**Dr. Susanne Ganster**

CDU, im Amt seit 2017, gewählt bis 2025



Sitzverteilung im Kreistag / Vorsitz: Dr. Susanne Ganster

**14** CDU   **5** FWG   **4** B.90/Grüne  
**10** SPD   **4** AfD   **5** Sonstige  
(FDP 3, parteilos 2)

Landkreis

## Trier-Saarburg

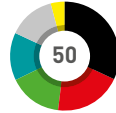


Fläche: 1.102,26 km<sup>2</sup> - EW: 150.533 - EW/km<sup>2</sup>: 137  
Willy-Brandt-Platz 1, **54290 Trier**  
T: 0651 715-0, F: 715-200  
kv@trier-saarburg.de  
www.trier-saarburg.de

Landrat

**Stefan Metzdorf**

SPD, im Amt seit 2022, gewählt bis 2029



Sitzverteilung im Kreistag / Vorsitz: Stefan Metzdorf

**16** CDU   **8** B.90/Grüne   **2** FDP  
**10** SPD   **7** FWG   **7** Sonstige  
(Die Linke 2, Die Einheitlichen 2, BfB 1, Die Unabhängigen 1, parteilos 1)

Landkreis

## Vulkaneifel

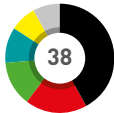


Fläche: 911,64 km<sup>2</sup> - EW: 60.491 - EW/km<sup>2</sup>: 66  
Mainzer Straße 25, **54550 Daun**  
T: 06592 933-0, F: 9336333  
info@vulkaneifel.de  
www.vulkaneifel.de

Landrätin

**Julia Gieseck**<sup>K</sup>

SPD, im Amt seit 2021, gewählt bis 2029



Sitzverteilung im Kreistag / Vorsitz: Julia Gieseck

**16** CDU   **5** B.90/Grüne   **3** FDP  
**7** SPD   **4** FWG   **3** Sonstige  
(UWG 1, AfD 1, Die Linke 1)

## Westerwaldkreis

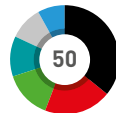


Fläche: 989,04 km<sup>2</sup> - EW: 202.830 - EW/km<sup>2</sup>: 205  
Peter-Altmeier-Platz 1, **56410 Montabaur**  
T: 02602 124-0, F: 124-238  
kreisverwaltung@westerwaldkreis.de  
www.westerwaldkreis.de

Landrat

**Achim Schwickert**<sup>P</sup>

CDU, im Amt seit 2009, gewählt bis 2025



Sitzverteilung im Kreistag / Vorsitz: Achim Schwickert

**18** CDU   **7** B.90/Grüne   **4** AfD  
**10** SPD   **6** FWG   **5** Sonstige  
(FDP 3, Die Linke 2)



# SAARLAND

5 Landkreise und Regionalverband Saarbrücken, Fläche: 2.571,11 km<sup>2</sup>, EW: 983.991, EW/km<sup>2</sup>: 383

## » Größte Landkreise

- 1. Merzig-Wadern 556,66 km<sup>2</sup>
- 2. St. Wendel 476,07 km<sup>2</sup>
- 3. Saarlouis 459,35 km<sup>2</sup>

## » Kleinste Landkreise

- 1. Neunkirchen 249,80 km<sup>2</sup>
- 2. RV Saarbrücken 410,95 km<sup>2</sup>
- 3. Saarpfalz-Kreis 418,28 km<sup>2</sup>

## » Einwohnerstärkste Landkreise

- 1. RV Saarbrücken 327.502 EW
- 2. Saarlouis 193.732 EW
- 3. Saarpfalz-Kreis 141.656 EW

## » Einwohnerschwächste Landkreise

- 1. St. Wendel 86.458 EW
- 2. Merzig-Wadern 103.471 EW
- 3. Neunkirchen 131.172 EW

## » Dichtest besiedelte Landkreise

- 1. RV Saarbrücken 797 EW/km<sup>2</sup>
- 2. Neunkirchen 525 EW/km<sup>2</sup>
- 3. Saarlouis 422 EW/km<sup>2</sup>

## » Dünnst besiedelte Landkreise

- 1. St. Wendel 182 EW/km<sup>2</sup>
- 2. Merzig-Wadern 186 EW/km<sup>2</sup>
- 3. Saarpfalz-Kreis 339 EW/km<sup>2</sup>



Landkreis

## Merzig-Wadern



Fläche: 556,66 km<sup>2</sup> - EW: 103.471 - EW/km<sup>2</sup>: 186  
 Bahnhofstraße 44, **66663 Merzig**  
 T: 06861 80-0, F: 80-104  
 info@merzig-wadern.de  
 www.merzig-wadern.de

Landrätin

**Daniela Schlegel-Friedrich**<sup>K</sup>

CDU, im Amt seit 2004, gewählt bis 2029



Landkreis

## Neunkirchen

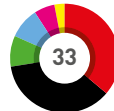


Fläche: 249,8 km<sup>2</sup> - EW: 131.172 - EW/km<sup>2</sup>: 525  
 Wilhelm-Heinrich-Straße 36, **66564 Ottweiler**  
 T: 06824 906-0, F: 906-1288  
 info@landkreis-neunkirchen.de  
 www.landkreis-neunkirchen.de

Landrat

**Sören Meng**<sup>V, U</sup>

SPD, im Amt seit 2016, gewählt bis 2024



## Regionalverband Saarbrücken

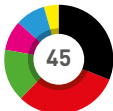


Fläche: 410,95 km<sup>2</sup> - EW: 327.502 - EW/km<sup>2</sup>: 797  
 Schlossplatz, **66119 Saarbrücken**  
 T: 0681 506-0, F: 506-1090  
 regionalverband@rvsbr.de  
 www.regionalverband.de

Regionalverbandsdirektor

**Peter Gillo**<sup>S</sup>

SPD, im Amt seit 2009, gewählt bis 2029



Landkreis

## Saarlouis

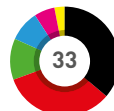


Fläche: 459,35 km<sup>2</sup> - EW: 193.732 - EW/km<sup>2</sup>: 422  
 Kaiser-Wilhelm-Straße 4-6, **66740 Saarlouis**  
 T: 06831 444-0, F: 444-427  
 info@kreis-saarlouis.de  
 www.kreis-saarlouis.de

Landrat

**Patrik Lauer**<sup>F</sup>

SPD, im Amt seit 2012, gewählt bis 2029



## Saarpfalz-Kreis

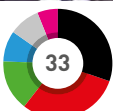


Fläche: 418,28 km<sup>2</sup> - EW: 141.656 - EW/km<sup>2</sup>: 339  
 Am Forum 1, **66424 Homburg**  
 T: 06841 104-0, F: 104-200  
 info@saarpfalz-kreis.de  
 www.saarpfalz-kreis.de

Landrat

**Dr. Theophil Gallo**<sup>G</sup>

SPD, im Amt seit 2015, gewählt bis 2025



(Familie 1, FDP 1, FWG 1)

Landkreis

## St. Wendel

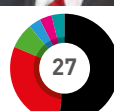


Fläche: 476,07 km<sup>2</sup> - EW: 86.458 - EW/km<sup>2</sup>: 182  
 Mommstraße 21-31, **66606 St. Wendel**  
 T: 06851 801-0, F: 801-2290  
 info@lkwnd.de  
 www.landkreis-st-wendel.de

Landrat

**Udo Recktenwald**<sup>P, W</sup>

CDU, im Amt seit 2008, gewählt bis 2024





# SACHSEN

10 Landkreise, Fläche: 17.602,61 km<sup>2</sup>, EW: 2.658.820, EW/km<sup>2</sup>: 151

## » Größte Landkreise

- 1. Bautzen 2.395,60 km<sup>2</sup>
- 2. Mittelsachsen 2.116,86 km<sup>2</sup>
- 3. Görlitz 2.111,41 km<sup>2</sup>

## » Kleinste Landkreise

- 1. Zwickau 949,78 km<sup>2</sup>
- 2. Vogtlandkreis 1.412,41 km<sup>2</sup>
- 3. Meißen 1.454,59 km<sup>2</sup>

## » Einwohnerstärkste Landkreise

- 1. Erzgebirgskreis 331.917 EW
- 2. Zwickau 312.033 EW
- 3. Mittelsachsen 301.474 EW

## » Einwohnerschwächste Landkreise

- 1. Nordsachsen 197.444 EW
- 2. Vogtlandkreis 223.905 EW
- 3. Meißen 240.371 EW

## » Dichtest besiedelte Landkreise

- 1. Zwickau 329 EW/km<sup>2</sup>
- 2. Erzgebirgskreis 182 EW/km<sup>2</sup>
- 3. Meißen 165 EW/km<sup>2</sup>

## » Dünnt besiedelte Landkreise

- 1. Nordsachsen 97 EW/km<sup>2</sup>
- 2. Görlitz 119 EW/km<sup>2</sup>
- 3. Bautzen 124 EW/km<sup>2</sup>



### Landkreis **Bautzen**



Fläche: 2.395,60 km<sup>2</sup> - EW: 298.010 - EW/km<sup>2</sup>: 124  
 Bahnhofstraße 9, **02625 Bautzen**  
 T: 03591 5251-0, F: 5250-80001  
 landrat@lra-bautzen.de  
 www.landkreis-bautzen.de

Landrat  
**Udo Witschas**  
 CDU, im Amt seit 2022, gewählt bis 2029



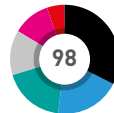
Sitzverteilung im Kreistag / Vorsitz: Udo Witschas  
 29 AfD 10 Die Linke 8 SPD  
 29 CDU 11 FW 11 Sonstige  
 (FDP 6, B.90/Grüne 5)

### Landkreis **Erzgebirgskreis**



Fläche: 1.827,94 km<sup>2</sup> - EW: 331.917 - EW/km<sup>2</sup>: 182  
 Paulus-Jenisius-Straße 24, **09456 Annaberg-Buchholz**  
 T: 03733 831-0, F: 22164  
 info@kreis-erz.de  
 www.erzgebirgskreis.de

Landrat  
**Rico Anton**  
 CDU, im Amt seit 2022, gewählt bis 2029



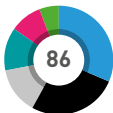
Sitzverteilung im Kreistag / Vorsitz: Rico Anton  
 32 CDU 18 FWE 5 SPD  
 19 AfD 11 Die Linke 13 Sonstige  
 (Grüne 5, FDP 4, NPD 2, parteilos 2)

### Landkreis **Görlitz**



Fläche: 2.111,41 km<sup>2</sup> - EW: 250.558 - EW/km<sup>2</sup>: 119  
 Bahnhofstraße 24, **02826 Görlitz**  
 T: 03581 663-9000, F: 663-79000  
 landrat@kreis-gr.de  
 www.kreis-goerlitz.de

Landrat  
**Dr. Stephan Meyer**  
 CDU, im Amt seit 2022, gewählt bis 2029



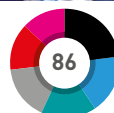
Sitzverteilung im Kreistag / Vorsitz: Dr. Stephan Meyer  
 27 AfD 11 FW 5 B.90/Grüne  
 23 CDU 8 Die Linke 12 Sonstige  
 (SPD 4, FDP 3, KJIK 2, BfG 2, ZKM 1)

### Landkreis **Leipzig**



Fläche: 1.651,27 km<sup>2</sup> - EW: 258.386 - EW/km<sup>2</sup>: 156  
 Stauffenbergstraße 4, **04552 Borna**  
 T: 03433 241-0, F: 241-1111  
 info@lk-l.de  
 www.landkreisleipzig.de

Landrat  
**Henry Graichen**  
 CDU, im Amt seit 2015, gewählt bis 2029



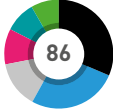
Sitzverteilung im Kreistag / Vorsitz: Henry Graichen  
 20 CDU 14 UWV 11 Die Linke  
 16 AfD 12 SPD 13 Sonstige  
 (B.90/Grüne 6, FDP 4, parteilos 3)

Landkreis  
**Meißen**



Fläche: 1.454,59 km<sup>2</sup> - EW: 240.371 - EW/km<sup>2</sup>: 165  
Brauhausstraße 21, **01662 Meißen**  
T: 03521 725-0, F: 7259900  
post@kreis-meissen.de  
www.kreis-meissen.de

Landrat  
**Ralf Hänsel**  
CDU, im Amt seit 2020, gewählt bis 2027



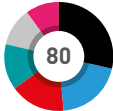
Sitzverteilung im Kreistag / Vorsitz: Ralf Hänsel  
**27** CDU **9** Die Linke **7** B.90/Grüne  
**23** AfD **8** FW **12** Sonstige  
(FDP 6, SPD 5, NPD 1)

Landkreis  
**Nordsachsen**



Fläche: 2.028,56 km<sup>2</sup> - EW: 197.444 - EW/km<sup>2</sup>: 97  
Schloßstraße 27, **04860 Torgau**  
T: 03421 758 0, F: 758 85-1010  
landrat@lra-nordsachsen.de  
www.landkreis-nordsachsen.de

Landrat  
**Kai Emanuel**<sup>W</sup>  
parteilos, im Amt seit 2015, gewählt bis 2029



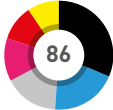
Sitzverteilung im Kreistag / Vorsitz: Kai Emanuel  
**23** CDU **13** SPD **8** Die Linke  
**16** AfD **11** FWG **9** Sonstige  
(FDP 4, B.90/Grüne 4, NPD 1)

**Vogtlandkreis**



Fläche: 1.412,41 km<sup>2</sup> - EW: 223.905 - EW/km<sup>2</sup>: 159  
Postplatz 5, **08523 Plauen**  
T: 03741 300 1001, F: 300 4001  
landrat@vogtlandkreis.de  
www.vogtlandkreis.de

Landrat  
**Thomas Hennig**  
CDU, im Amt seit 2022, gewählt bis 2029



Sitzverteilung im Kreistag / Vorsitz: Thomas Hennig  
**27** CDU **11** Die Linke **8** FDP  
**17** AfD **9** SPD **14** Sonstige  
(FWV 7, B.90/Grüne 5, DSU 1, III.Weg 1)

» **Bundesweit größte Landkreise**

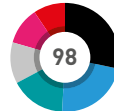
	Fläche km <sup>2</sup>
1. Mecklenburgische Seenplatte ..... MV .....	5.495,59
2. Ludwigslust-Parchim ..... MV .....	4.766,80
3. Vorpommern-Greifswald ..... MV .....	3.945,66
4. Rostock..... MV .....	3.431,26
5. Vorpommern-Rügen ..... MV .....	3.216,18
6. Uckermark ..... BB.....	3.077,03
7. Emsland..... NI .....	2.883,66
8. Potsdam-Mittelmark ..... BB.....	2.592,02
9. Ostprignitz-Ruppin..... BB.....	2.526,48
10. Stendal..... ST.....	2.424,00
11. Bautzen..... SN.....	2.395,60
12. Börde..... ST.....	2.367,14
13. Region Hannover ..... NI .....	2.297,12
14. Altmarkkreis Salzwedel ..... ST .....	2.294,16
15. Dahme-Spreewald..... BB.....	2.274,50
16. Oder-Spree..... BB.....	2.256,75
17. Rendsburg-Eckernförde ..... SH.....	2.189,79
18. Märkisch-Oderland..... BB.....	2.158,65
19. Prignitz..... BB.....	2.138,54
20. Nordwestmecklenburg..... MV .....	2.127,07
21. Osnabrück..... NI .....	2.121,81
22. Mittelsachsen..... SN.....	2.116,86
23. Görlitz ..... SN.....	2.111,41
24. Harz..... ST.....	2.104,90
25. Teltow-Fläming..... BB.....	2.104,21

Landkreis  
**Mittelsachsen**



Fläche: 2.116,86 km<sup>2</sup> - EW: 301.474 - EW/km<sup>2</sup>: 142  
Frauensteiner Straße 43, **09599 Freiberg**  
T: 03731 799-0, F: 799-3250  
landratsamt@landkreis-mittelsachsen.de  
www.landkreis-mittelsachsen.de

Landrat  
**Dirk Neubauer**  
parteilos, im Amt seit 2022, gewählt bis 2029



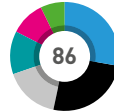
Sitzverteilung im Kreistag / Vorsitz: Dirk Neubauer  
**28** CDU **16** FW **9** SPD  
**22** AfD **11** Die Linke **12** Sonstige  
(B.90/Grüne 5, FDP 5, RBV 2)

Landkreis  
**Sächsische Schweiz-Osterzgebirge**



Fläche: 1.654,19 km<sup>2</sup> - EW: 244.722 - EW/km<sup>2</sup>: 148  
Schloßhof 2/4 (Haus EF), **01796 Pirna**  
T: 03501 515-0, F: 515-1199  
buergerbuero.pirna@landratsamt-pirna.de  
www.landratsamt-pirna.de

Landrat  
**Michael Geisler**  
CDU, im Amt seit 1994, gewählt bis 2029



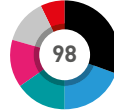
Sitzverteilung im Kreistag / Vorsitz: Michael Geisler  
**24** AfD **11** FW **6** B.90/Grüne  
**22** CDU **9** Die Linke **14** Sonstige  
(SPD 4, FDP 4, Konservative Mitte 4, parteilos 2)

Landkreis  
**Zwickau**



Fläche: 949,78 km<sup>2</sup> - EW: 312.033 - EW/km<sup>2</sup>: 329  
Robert-Müller-Straße 4-8, **08056 Zwickau**  
T: 0375 4402-21000, F: 4402-21009  
landrat@landkreis-zwickau.de  
www.landkreis-zwickau.de

Landrat  
**Carsten Michaelis\***  
CDU, im Amt seit 2022, gewählt bis 2029



Sitzverteilung im Kreistag / Vorsitz: Carsten Michaelis  
**30** CDU **15** FW **7** SPD  
**19** AfD **14** Die Linke **13** Sonstige  
(B.90/Grüne 6, FDP 6, NPD 1)

\* Wahlprüfung läuft

» **Bundesweit kleinste Landkreise**

	Fläche km <sup>2</sup>
1. Main-Taunus-Kreis..... HE .....	222,53
2. Neunkirchen ..... SL .....	249,80
3. Rhein-Pfalz-Kreis ..... RP .....	304,99
4. Fürth..... BY .....	307,44
5. Lindau (Bodensee)..... BY .....	323,39
6. Offenbach..... HE .....	356,24
7. Mettmann..... NRW.....	407,22
8. Ennepe-Ruhr-Kreis..... NRW.....	409,64
9. Regionalverband Saarbrücken ..... SL .....	410,95
10. Saarpfalz-Kreis..... SL .....	418,28
11. Fürstfeldbruck ..... BY .....	434,80
12. Rheinisch-Bergischer Kreis ..... NRW.....	437,32
13. Herford ..... NRW.....	450,40
14. Groß-Gerau..... HE .....	453,03
15. Saarlouis..... SL .....	459,35
16. Sonneberg ..... TH .....	460,85
17. Germersheim ..... RP .....	463,32
18. St. Wendel..... SL .....	476,07
19. Hochtaunuskreis..... HE .....	481,84
20. Starnberg ..... BY .....	487,71
21. Neu-Ulm..... BY .....	515,84
22. Tübingen ..... BW .....	519,11
23. Lichtenfels..... BY .....	519,94
24. Peine ..... NI .....	536,50
25. Unna..... NRW.....	543,21



# SACHSEN-ANHALT

11 Landkreise, Fläche: 19.878,28 km<sup>2</sup>, EW: 1.627.690, EW/km<sup>2</sup>: 82

## » Größte Landkreise

1. Stendal 2.424,00 km<sup>2</sup>
2. Börde 2.367,14 km<sup>2</sup>
3. Altmarkkreis Salzwedel 2.294,16 km<sup>2</sup>

## » Kleinste Landkreise

1. Burgenlandkreis 1.413,99 km<sup>2</sup>
2. Salzlandkreis 1.427,56 km<sup>2</sup>
3. Saalekreis 1.434,04 km<sup>2</sup>

## » Einwohnerstärkste Landkreise

1. Harz 210.975 EW
2. Salzlandkreis 187.457 EW
3. Saalekreis 183.434 EW

## » Einwohnerschwächste Landkreise

1. Altmarkkreis Salzwedel 82.687 EW
2. Jerichower Land 89.403 EW
3. Stendal 110.485 EW

## » Dichtest besiedelte Landkreise

1. Salzlandkreis 131 EW/km<sup>2</sup>
2. Saalekreis 128 EW/km<sup>2</sup>
3. Burgenlandkreis 126 EW/km<sup>2</sup>

## » Dünnt besiedelte Landkreise

1. Altmarkkreis Salzwedel 36 EW/km<sup>2</sup>
2. Stendal 46 EW/km<sup>2</sup>
3. Jerichower Land 57 EW/km<sup>2</sup>



## Altmarkkreis Salzwedel



Fläche: 2.294,16 km<sup>2</sup> - EW: 82.687 - EW/km<sup>2</sup>: 36  
 Karl-Marx-Straße 32, **29410 Salzwedel**  
 T: 03901 840-0, F: 840-208  
 info@altmarkkreis-salzwedel.de  
 www.altmarkkreis-salzwedel.de

Landrat  
**Steve Kanitz**  
 SPD, im Amt seit 2022, gewählt bis 2029



Sitzverteilung im Kreistag / Vorsitz: Klaus Ewertowski

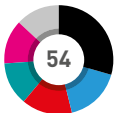
(B.90/Grüne 3, FDP 2)

## Landkreis Börde



Fläche: 2.367,14 km<sup>2</sup> - EW: 170.567 - EW/km<sup>2</sup>: 72  
 Bornsche Straße 2, **39340 Haldensleben**  
 T: 03904 7240-0, F: 49008  
 kreisverwaltung@landkreis-boerde.de  
 www.landkreis-boerde.de

Landrat  
**Martin Stichnoth**<sup>U</sup>  
 CDU, im Amt seit 2018, gewählt bis 2025



Sitzverteilung im Kreistag / Vorsitz: Thomas Schmette

(FDP 4, B.90/Grüne 3)

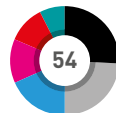
## Landkreis

## Anhalt-Bitterfeld



Fläche: 1.454,39 km<sup>2</sup> - EW: 157.217 - EW/km<sup>2</sup>: 108  
 Am Flugplatz 1, **06366 Köthen (Anhalt)**  
 T: 03496 60-0, F: 60-1015  
 post@anhalt-bitterfeld.de  
 www.anhalt-bitterfeld.de

Landrat  
**Andy Grabner**<sup>G</sup>  
 CDU, im Amt seit 2021, gewählt bis 2028



Sitzverteilung im Kreistag / Vorsitz: Veit Wolpert

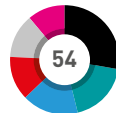
(B.90/Grüne 3, FDP 3, Pro Wolfen 2, Freie Fraktion Zerbst 2, FWG Muldestausee 1, FWG Anhalt 1, Bürger f. Köthen (Anhalt) & Umgebung - Unabhängiges Wählerbündnis 1)

## Burgenlandkreis



Fläche: 1.413,99 km<sup>2</sup> - EW: 177.590 - EW/km<sup>2</sup>: 126  
 Schönburger Straße 41, **06618 Naumburg (Saale)**  
 T: 03445 73-0, F: 73-1199  
 burgenlandkreis@blk.de  
 www.burgenlandkreis.de

Landrat  
**Götz Ulrich**<sup>P, K</sup>  
 CDU, im Amt seit 2014, gewählt bis 2028



Sitzverteilung im Kreistag / Vorsitz: Andy Haug

(B.90/Grüne 3, FDP 3, NPD 1)



Landkreis

**Harz**

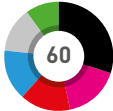


Fläche: 2.104,90 km² - EW: 210.975 - EW/km²: 100  
 Friedrich-Ebert-Straße 42, **38820 Halberstadt**  
 T: 03941 5970-0, F: 5970-4333  
 info@kreis-hz.de  
 www.kreis-hz.de

Landrat

**Thomas Balcerowski** <sup>V</sup>

CDU, im Amt seit 2020, gewählt bis 2027



Sitzverteilung im Kreistag / Vorsitz: Dr. Michael Haase

**18** CDU **9** SPD **6** B.90/Grüne  
**10** Die Linke **9** AfD **8** Sonstige

(FWG 4, FDP 3, Freie Wähler 1)

Landkreis

**Mansfeld-Südharz**

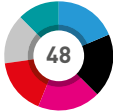


Fläche: 1.449,00 km² - EW: 133.690 - EW/km²: 92  
 Rudolf-Breitscheid-Straße 20/22, **06526 Sangerhausen**  
 T: 03464 535-0, F: 535-3190  
 landkreis@mansfeldsuedharz.de-mail.de  
 www.mansfeldsuedharz.de

Landrat

**André Schröder**

CDU, im Amt seit 2021, gewählt bis 2028



Sitzverteilung im Kreistag / Vorsitz: Jürgen Lautenfeld

**9** AfD **8** Die Linke **6** FWG  
**9** CDU **7** SPD **9** Sonstige

(FBM 4, FDP 3, B.90/Grüne 2)

**Salzlandkreis**



Fläche: 1.427,56 km² - EW: 187.457 - EW/km²: 131  
 Karlsplatz 37, **06406 Bernburg (Saale)**  
 T: 03471 684-0, F: 684-2828  
 poststelle@kreis-slk.de  
 www.salzlandkreis.de

Landrat

**Markus Bauer**

SPD, im Amt seit 2014, gewählt bis 2028



Sitzverteilung im Kreistag / Vorsitz: Thomas Gruschka

**14** CDU **8** Die Linke **7** FWG  
**9** AfD **8** SPD **8** Sonstige

(FDP 5, B.90/Grüne 3)

Landkreis

**Wittenberg**

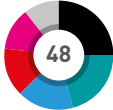


Fläche: 1.931,67 km² - EW: 124.185 - EW/km²: 64  
 Breitscheidstraße 3, **06886 Lutherstadt Wittenberg**  
 T: 03491 479-0, F: 479-300  
 information@landkreis-wittenberg.de  
 www.landkreis-wittenberg.de

Landrat

**Christian Tylsch**

CDU, im Amt seit 2021, gewählt bis 2028



Sitzverteilung im Kreistag / Vorsitz: Enrico Schilling

**12** CDU **8** AfD **6** Die Linke  
**10** Freie Wähler **7** SPD **5** Sonstige

(B.90/Grüne 2, FWG 1, FDP 1, NPD 1)

Landkreis

**Jerichower Land**

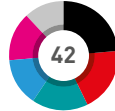


Fläche: 1.577,43 km² - EW: 89.403 - EW/km²: 57  
 Bahnhofstraße 9, **39288 Burg**  
 T: 03921 949-0, F: 949-9000  
 post@lkjl.de  
 www.lkjl.de

Landrat

**Dr. Steffen Burchardt** <sup>F</sup>

SPD, im Amt seit 2014, gewählt bis 2028



Sitzverteilung im Kreistag / Vorsitz: Dr. Volker Bauer

**10** CDU **7** FWG **6** Die Linke  
**8** SPD **6** AfD **5** Sonstige

(B.90/Grüne 3, FDP 2)

**Saalekreis**

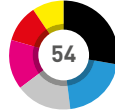


Fläche: 1.434,04 km² - EW: 183.434 - EW/km²: 128  
 Domplatz 9, **06217 Merseburg**  
 T: 03461 40-0, F: 40-1155  
 landkreis@saalekreis.de  
 www.saalekreis.de

Landrat

**Hartmut Handschak** <sup>W</sup>

parteilos, im Amt seit 2019, gewählt bis 2026



Sitzverteilung im Kreistag / Vorsitz: Andrej Haufe

**15** CDU **8** Die Linke **5** FDP  
**11** AfD **6** SPD **9** Sonstige

(B.90/Grüne 4, STATT Partei 3, UBV 2)

Landkreis

**Stendal**



Fläche: 2.424,00 km² - EW: 110.485 - EW/km²: 46  
 Hospitalstraße 1-2, **39576 Stendal**  
 T: 03931 60-6, F: 213060  
 kreisverwaltung@landkreis-stendal.de  
 www.landkreis-stendal.de

Landrat

**Patrick Puhmann** <sup>S</sup>

SPD, im Amt seit 2020, gewählt bis 2027



Sitzverteilung im Kreistag / Vorsitz: Annegret Schwarz

**12** CDU **8** Die Linke **5** SPD  
**8** Pro Altmark **8** AfD **7** Sonstige

(FDP 3, B.90/Grüne 2, Landwirte für die Region 2)

» Bundesweit einwohnerschwächste Landkreise

		EW
1. Lüchow-Dannenberg	NI	48.503
2. Sonneberg	TH	57.044
3. Wittmund	NI	57.384
4. Vulkaneifel	RP	60.491
5. Cochem-Zell	RP	61.578
6. Hildburghausen	TH	62.656
7. Kronach	BY	66.355
8. Lichtenfels	BY	66.722
9. Sömmerda	TH	69.107
10. Kusel	RP	70.105
11. Holzminden	NI	70.207
12. Kulmbach	BY	71.428

		EW
13. Tirschenreuth	BY	71.696
14. Wunsiedel i.Fichtelgebirge	BY	71.974
15. Kyffhäuserkreis	TH	73.522
16. Donnersbergkreis	RP	75.539
17. Prignitz	BB	76.096
18. Regen	BY	77.313
19. Freyung-Grafenau	BY	78.355
20. Rhön-Grabfeld	BY	79.510
21. Saale-Orla-Kreis	TH	79.632
22. Birkenfeld	RP	80.830
23. Lindau (Bodensee)	BY	82.085
24. Weimarer Land	TH	82.291
25. Nordhausen	TH	82.456



# SCHLESWIG-HOLSTEIN

11 Kreise, Fläche: 15.343,09 km<sup>2</sup>, EW: 2.278.589, EW/km<sup>2</sup>: 148

## » Größte Kreise

1. Rendsburg-Eckernförde 2.189,79 km<sup>2</sup>
2. Nordfriesland 2.083,56 km<sup>2</sup>
3. Schleswig-Flensburg 2.071,28 km<sup>2</sup>

## » Kleinste Kreise

1. Pinneberg 664,25 km<sup>2</sup>
2. Storman 766,22 km<sup>2</sup>
3. Steinburg 1.055,70 km<sup>2</sup>

## » Einwohnerstärkste Kreise

1. Pinneberg 317.085 EW
2. Segeberg 278.007 EW
3. Rendsburg-Eckernförde 274.765 EW

## » Einwohnerschwächste Kreise

1. Plön 129.353 EW
2. Steinburg 130.706 EW
3. Dithmarschen 133.251 EW

## » Dichtest besiedelte Kreise

1. Pinneberg 477 EW/km<sup>2</sup>
2. Storman 320 EW/km<sup>2</sup>
3. Segeberg 207 EW/km<sup>2</sup>

## » Dünnt besiedelte Kreise

1. Nordfriesland 80 EW/km<sup>2</sup>
2. Dithmarschen 93 EW/km<sup>2</sup>
3. Schleswig-Flensburg 98 EW/km<sup>2</sup>

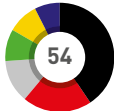


### Kreis Dithmarschen



Fläche: 1.428,17 km<sup>2</sup> - EW: 133.251 - EW/km<sup>2</sup>: 93  
 Stettiner Straße 30, **25746 Heide**  
 T: 0481 97-0, F: 97-1499  
 info@dithmarschen.de  
 www.dithmarschen.de

Landrat  
**Stefan Mohrdieck**<sup>W</sup>  
 parteilos, im Amt seit 2018, gewählt bis 2024



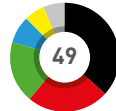
Sitzverteilung im Kreistag / Vorsitz: Ute Borwieck-Dethlefs  
 (AfD 3, Die Linke 2, WND 2)

### Kreis Herzogtum Lauenburg



Fläche: 1.263,07 km<sup>2</sup> - EW: 199.152 - EW/km<sup>2</sup>: 158  
 Barlachstraße 2, **23909 Ratzeburg**  
 T: 04541 888-0, F: 888-306  
 info@kreis-rz.de  
 www.kreis-rz.de

Landrat  
**Dr. Christoph Mager**<sup>S</sup>  
 CDU, im Amt seit 2015, gewählt bis 2023



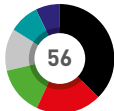
Sitzverteilung im Kreistag / Vorsitz: Meinhard Füllner  
 (Die Linke 2, Andere 1)

### Kreis Nordfriesland



Fläche: 2.083,56 km<sup>2</sup> - EW: 167.147 - EW/km<sup>2</sup>: 80  
 Marktstraße 6, **25813 Husum**  
 T: 04841 67-0, F: 67-457  
 info@nordfriesland.de  
 www.nordfriesland.de

Landrat  
**Florian Lorenzen**<sup>G</sup>  
 CDU, im Amt seit 2019, gewählt bis 2025



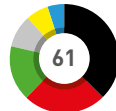
Sitzverteilung im Kreistag / Vorsitz: Manfred Ueckermann  
 (FDP 3, AfD 2, Die Linke 1, Z.NF 1)

### Kreis Ostholstein



Fläche: 1.393,02 km<sup>2</sup> - EW: 201.487 - EW/km<sup>2</sup>: 145  
 Lübecker Straße 41, **23701 Eutin**  
 T: 04521 788-0, F: 788-600  
 info@kreis-oh.de  
 www.kreis-oh.de

Landrat  
**Reinhard Sager**<sup>P</sup>  
 CDU, im Amt seit 2001, gewählt bis 2023



Sitzverteilung im Kreistag / Vorsitz: Harald Werner  
 (Freie Wähler 2, Die Freie Fraktion 2, fraktionslos 2)

Kreis

## Pinneberg



Fläche: 664,25 km<sup>2</sup> - EW: 317.085 - EW/km<sup>2</sup>: 477  
Kurt-Wagener-Straße 11, **25337 Elmshorn**  
T: 04121 4502-0, F: 4502-94545  
info@kreis-pinneberg.de  
www.kreis-pinneberg.de

Landrätin

**Elfi Heesch** <sup>U</sup>

parteilos, im Amt seit 2021, gewählt bis 2026



Sitzverteilung im Kreistag / Vorsitz: Helmuth Ahrens

(Die Linke 3, WG 2)

Foto: Karoline Wolf

Kreis

## Rendsburg-Eckernförde

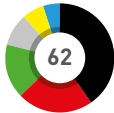


Fläche: 2.189,79 km<sup>2</sup> - EW: 274.765 - EW/km<sup>2</sup>: 125  
Kaiserstraße 8, **24768 Rendsburg**  
T: 04331 202-0, F: 202-295  
info@kreis-rd.de  
www.kreis-rendsbuerg-eckernfoerde.de

Landrat

**Dr. Rolf-Oliver Schwemer** <sup>F</sup>

parteilos, im Amt seit 2008, gewählt bis 2024



Sitzverteilung im Kreistag / Vorsitz: Dr. Juliane Rumpf

(Die Linke 2, SSW 2, WG 2)

Kreis

## Segeberg

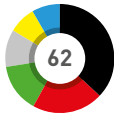


Fläche: 1.344,47 km<sup>2</sup> - EW: 278.007 - EW/km<sup>2</sup>: 207  
Hamburger Straße 30, **23795 Bad Segeberg**  
T: 04551 951-0, F: 951-9206  
info@segeberg.de  
www.segeberg.de

Landrat

**Jan Peter Schröder** <sup>K</sup>

parteilos, im Amt seit 2014, gewählt bis 2026



Sitzverteilung im Kreistag / Vorsitz: Klaus Peter Dieck

(WI-SE 3, Die Linke 2, Freie Wähler 2)

Kreis

## Stormarn

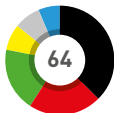


Fläche: 766,22 km<sup>2</sup> - EW: 244.989 - EW/km<sup>2</sup>: 320  
Mommensstraße 13, **23843 Bad Oldesloe**  
T: 04531 160-0, F: 84734  
info@kreis-stormarn.de  
www.kreis-stormarn.de

Landrat

**Dr. Henning Görtz**

CDU, im Amt seit 2016, gewählt bis 2028



Sitzverteilung im Kreistag / Vorsitz: Hans-Werner Harmuth

(Die Linke 3, WG 1, Freie Wähler 1)

Kreis

## Plön

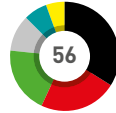


Fläche: 1.083,56 km<sup>2</sup> - EW: 129.353 - EW/km<sup>2</sup>: 119  
Hamburger Straße 17-18, **24306 Plön**  
T: 04522 743-0, F: 743-492  
verwaltung@kreis-ploen.de  
www.kreis-ploen.de

Landrätin

**Stephanie Ladwig**

parteilos, im Amt seit 2011, gewählt bis 2023



Sitzverteilung im Kreistag / Vorsitz: Stefan Leyk

(AfD 2, Die Linke 2, Sonstige 2)

Kreis

## Schleswig-Flensburg

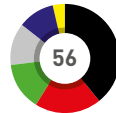


Fläche: 2.071,28 km<sup>2</sup> - EW: 202.647 - EW/km<sup>2</sup>: 98  
Flensburger Straße 7, **24837 Schleswig**  
T: 04621 87-0, F: 87-569  
kreis@schleswig-flensburg.de  
www.schleswig-flensburg.de

Landrat

**Dr. Wolfgang Buschmann** <sup>V</sup>

parteilos, im Amt seit 2012, gewählt bis 2024



Sitzverteilung im Kreistag / Vorsitz: Ulrich Brüggemeier

(AfD 2, Die Linke 2, Freie Wähler 2, BfB 1)

Kreis

## Steinburg

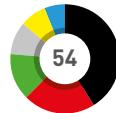


Fläche: 1.055,70 km<sup>2</sup> - EW: 130.706 - EW/km<sup>2</sup>: 124  
Viktoriastraße 16-18, **25524 Itzehoe**  
T: 04821 69-0, F: 699-235  
info@steinburg.de  
www.steinburg.de

Landrat

**Claudius Teske**

parteilos, im Amt seit 2022, gewählt bis 2028



Sitzverteilung im Kreistag / Vorsitz: Peter Labendowicz

(Die Linke 2, FW 1, BLS 1, WIST 1)



# THÜRINGEN

17 Landkreise, Fläche: 15.439,43 km<sup>2</sup>, EW: 1.602.195, EW/km<sup>2</sup>: 104

## » Größte Landkreise

1. Wartburgkreis 1.371,13 km<sup>2</sup>
2. Schmalkalden-Meiningen 1.251,21 km<sup>2</sup>
3. Saale-Orla-Kreis 1.151,30 km<sup>2</sup>

## » Kleinste Landkreise

1. Sonneberg 460,85 km<sup>2</sup>
2. Altenburger Land 569,39 km<sup>2</sup>
3. Nordhausen 713,93 km<sup>2</sup>

## » Einwohnerstärkste Landkreise

1. Wartburgkreis 159.937 EW
2. Gotha 134.563 EW
3. Schmalkalden-Meiningen 124.241 EW

## » Einwohnerschwächste Landkreise

1. Sonneberg 57.044 EW
2. Hildburghausen 62.656 EW
3. Sömmerda 69.107 EW

## » Dichtest besiedelte Landkreise

1. Altenburger Land 155 EW/km<sup>2</sup>
2. Gotha 144 EW/km<sup>2</sup>
3. Sonneberg 131 EW/km<sup>2</sup>

## » Dünnt besiedelte Landkreise

1. Hildburghausen 67 EW/km<sup>2</sup>
2. Saale-Orla-Kreis 69 EW/km<sup>2</sup>
3. Kyffhäuserkreis 71 EW/km<sup>2</sup>



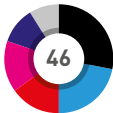
### Landkreis **Altenburger Land**



Fläche: 569,39 km<sup>2</sup> - EW: 88.356 - EW/km<sup>2</sup>: 155  
Lindenaustraße 9, **04600 Altenburg**  
T: 03447 586-202, F: 586-277  
buergerservice@altenburgerland.de  
www.altenburgerland.de

Landrat  
**Uwe Melzer**

CDU, im Amt seit 2018, gewählt bis 2024



Sitzverteilung im Kreistag / Vorsitz: Christian Gumprecht

**13** CDU **7** SPD **5** Die Regionalen  
**10** AfD **7** Die Linke **4** Sonstige

(FDP 2, B.90/Grüne 2)

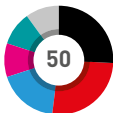
### Landkreis **Gotha**



Fläche: 936,08 km<sup>2</sup> - EW: 134.563 - EW/km<sup>2</sup>: 144  
18.-März-Straße 50, **99867 Gotha**  
T: 03621 214-0, F: 214-283  
poststelle@kreis-gtha.de  
www.landkreis-gotha.de

Landrat  
**Onno Eckert**

SPD, im Amt seit 2018, gewählt bis 2024



Sitzverteilung im Kreistag / Vorsitz: Michael Brychcy

**13** SPD **9** AfD **5** Freie Wähler  
**13** CDU **5** Die Linke **5** Sonstige

(B.90/Grüne 3, FDP 2)

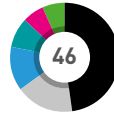
### Landkreis **Eichsfeld**



Fläche: 943,07 km<sup>2</sup> - EW: 99.463 - EW/km<sup>2</sup>: 105  
Friedensplatz 8, **37308 Heilbad Heiligenstadt**  
T: 03606 650-0, F: 650-9000  
poststelle@kreis-eic.de  
www.kreis-eic.de

Landrat  
**Dr. Werner Henning**

CDU, im Amt seit 1990, gewählt bis 2024



Sitzverteilung im Kreistag / Vorsitz: Dr. Werner Henning

**22** CDU **4** Freie Wähler **3** B.90/Grüne  
**5** AfD **3** Die Linke **9** Sonstige

(SPD 2, BI 2, FDP 1, NPD 1, ÖDP Familie 1, parteilos 2)

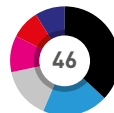
### Landkreis **Greiz**



Fläche: 845,98 km<sup>2</sup> - EW: 96.668 - EW/km<sup>2</sup>: 114  
Dr.-Rathenau-Platz 11, **07973 Greiz**  
T: 03661 876-0, F: 876-222  
info@landkreis-greiz.de  
www.landkreis-greiz.de

Landrätin  
**Martina Schweinsburg**

CDU, im Amt seit 1990, gewählt bis 2024



Sitzverteilung im Kreistag / Vorsitz: Dr. Andreas Hemmann

**17** CDU **5** Die Linke **4** IWA  
**9** AfD **4** SPD **7** Sonstige

(FWG 2, B.90/Grüne 2, FDP 2, BIZ 1)

Landkreis

### Hildburghausen



Fläche: 938,42 km<sup>2</sup> - EW: 62.656 - EW/km<sup>2</sup>: 67  
Wiesenstraße 18, **98646 Hildburghausen**  
T: 03685 445-0, F: 445-501  
poststelle@lrahbn.thueringen.de  
www.landkreis-hildburghausen.de

Landrat  
**Thomas Müller**

CDU, im Amt seit 1994, gewählt bis 2024



Sitzverteilung im Kreistag / Vorsitz: Thomas Müller

**11** CDU **6** Die Linke **4** SPD  
**8** Freie Wähler **5** AfD **6** Sonstige  
(BZH 3, B.90/Grüne 2, FDP/FB 1)

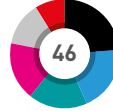
### Ilm-Kreis



Fläche: 805,11 km<sup>2</sup> - EW: 105.606 - EW/km<sup>2</sup>: 131  
Ritterstraße 14, **99310 Arnstadt**  
T: 03628 738-0, F: 738-111  
landratsamt@ilm-kreis.de  
www.ilm-kreis.de

Landrätin  
**Petra Enders**

Die Linke, im Amt seit 2012, gewählt bis 2024



Sitzverteilung im Kreistag / Vorsitz: Beate Misch

**11** CDU **8** FWG **4** SPD  
**9** AfD **8** Die Linke **6** Sonstige  
(B.90/Grüne 4, FDP 2)

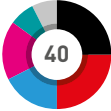
### Kyffhäuserkreis



Fläche: 1.037,91 km<sup>2</sup> - EW: 73.522 - EW/km<sup>2</sup>: 71  
Markt 8, **99706 Sondershausen**  
T: 03632 741-0, F: 741-135  
pressestelle@kyffhaeuser.de  
www.kyffhaeuser.de

Landrätin  
**Antje Hochwind-Schneider**

SPD, im Amt seit 2012, gewählt bis 2024



Sitzverteilung im Kreistag / Vorsitz: Antje Hochwind-Schneider

**10** CDU **7** AfD **3** FWuL  
**10** SPD **7** Die Linke **3** Sonstige  
(B.90/Grüne 1, NPD 1, FDP 1)

Landkreis

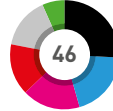
### Nordhausen



Fläche: 713,93 km<sup>2</sup> - EW: 82.456 - EW/km<sup>2</sup>: 115  
Grimmelallee 23, **99734 Nordhausen**  
T: 03631 911 0, F: 911 9119  
post@lrandh.thueringen.de  
www.landratsamt-nordhausen.de

Landrat  
**Matthias Jendricke**

SPD, im Amt seit 2015, gewählt bis 2027



Sitzverteilung im Kreistag / Vorsitz: Carola Böck

**12** CDU **8** Die Linke **3** B.90/Grüne  
**9** AfD **7** SPD **7** Sonstige  
(BLS 3, FDP 3, NPD 1)

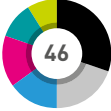
### Saale-Holzland-Kreis



Fläche: 815,24 km<sup>2</sup> - EW: 82.816 - EW/km<sup>2</sup>: 102  
Im Schloß, **07607 Eisenberg**  
T: 036691 701-01, F: 701-66  
poststelle@lraslk.thueringen.de  
www.saaleholzlandkreis.de

Landrat  
**Andreas Heller**<sup>K</sup>

CDU, im Amt seit 2006, gewählt bis 2024



Sitzverteilung im Kreistag / Vorsitz: Silvia Voigt

**14** CDU **7** Die Linke **4** Bauern  
**7** AfD **5** BI Holzland **9** Sonstige  
(SPD 3, B.90/Grüne 3, FDP 3)

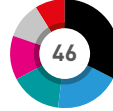
### Saale-Orla-Kreis



Fläche: 1.151,30 km<sup>2</sup> - EW: 79.632 - EW/km<sup>2</sup>: 69  
Oschtzer Straße 4, **07907 Schleiz**  
T: 03663 488-0, F: 488-450  
poststelle@lrasok.thueringen.de  
www.saale-orkreis.de

Landrat  
**Thomas Fügmann**<sup>G, S</sup>

CDU, im Amt seit 2012, gewählt bis 2024



Sitzverteilung im Kreistag / Vorsitz: Thomas Fügmann

**15** CDU **7** UBV **4** SPD  
**9** AfD **6** Die Linke **5** Sonstige  
(FDP 3, B.90/Grüne 2)

Landkreis

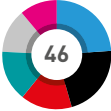
### Saalfeld-Rudolstadt



Fläche: 1.008,79 km<sup>2</sup> - EW: 102.139 - EW/km<sup>2</sup>: 101  
Schloßstraße 24, **07318 Saalfeld**  
T: 03671 823-200, F: 823-371  
poststelle@kreis-slf.de  
www.kreis-slf.de

Landrat  
**Marko Wolfram**<sup>w</sup>

SPD, im Amt seit 2014, gewählt bis 2026



Sitzverteilung im Kreistag / Vorsitz: Oliver Weder

**11** AfD **7** SPD **5** Die Linke  
**10** CDU **7** BfL **6** Sonstige  
(FDP 3, B.90/Grüne 2, BI 1)

Landkreis

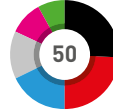
### Schalkalden-Meiningen



Fläche: 1.251,21 km<sup>2</sup> - EW: 124.241 - EW/km<sup>2</sup>: 99  
Obertshäuser Platz 1, **98617 Meiningen**  
T: 03693 485 0, F: 485 8436  
info@lra-sm.de  
www.lra-sm.de

Landrätin  
**Peggy Greiser**

parteilos, im Amt seit 2018, gewählt bis 2024



Sitzverteilung im Kreistag / Vorsitz: Ralf Liebaug

**13** CDU **9** AfD **4** B.90/Grüne  
**12** SPD **5** Die Linke **7** Sonstige  
(Freie Wähler 3, FDP 3, Piraten 1)

Landkreis

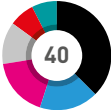
### Sömmerda



Fläche: 806,86 km<sup>2</sup> - EW: 69.107 - EW/km<sup>2</sup>: 86  
Bahnhofstraße 9, **99610 Sömmerda**  
T: 03634 354-0, F: 354-394  
poststelle@lra-soemmerda.de  
www.landkreis-soemmerda.de

Landrat  
**Harald Henning**<sup>U</sup>

CDU, im Amt seit 2012, gewählt bis 2024



Sitzverteilung im Kreistag / Vorsitz: Harald Henning

**15** CDU **7** Die Linke **3** Freie Wähler  
**7** AfD **3** SPD **5** Sonstige  
(B.90/Grüne 2, FDP 2, NPD 1)

Landkreis

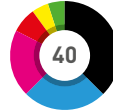
### Sonneberg



Fläche: 460,85 km<sup>2</sup> - EW: 57.044 - EW/km<sup>2</sup>: 124  
Bahnhofstraße 66, **96515 Sonneberg**  
T: 03675 871-203, F: 871-404  
landratsamt@lkson.de  
www.kreis-sonneberg.de

Landrat  
**Hans-Peter Schmitz**

parteilos, im Amt seit 2018, gewählt bis 2024



Sitzverteilung im Kreistag / Vorsitz: Wilfried Luther

**15** CDU **8** Die Linke **2** FDP  
**10** AfD **3** SPD **2** B.90/Grüne

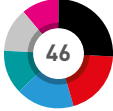
## Unstrut-Hainich-Kreis



Fläche: 979,68 km<sup>2</sup> - EW: 101.698 - EW/km<sup>2</sup>: 104  
 Lindenhof 1, **99974 Mühlhausen**  
 T: 03601 80-0, F: 80-1081  
 poststelle@lrauh.thueringen.de  
 www.unstrut-hainich-kreis.de

Landrat  
**Harald Zanker**

SPD, im Amt seit 1994, gewählt bis 2024



Sitzverteilung im Kreistag / Vorsitz: Thomas Kretschmer

**12** CDU   **8** AfD   **5** Die Linke  
**9** SPD   **6** FWG   6 Sonstige

(B.90/Grüne 3, FDP 3)

Landkreis

## Weimarer Land

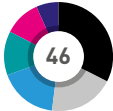


Fläche: 804,48 km<sup>2</sup> - EW: 82.291 - EW/km<sup>2</sup>: 102  
 Bahnhofstraße 28, **99510 Apolda**  
 T: 03644 540-200, F: 540-600  
 post.landratsamt@wl.thueringen.de  
 www.weimarerland.de

Landrätin

**Christiane Schmidt-Rose**

CDU, im Amt seit 2018, gewählt bis 2024



Sitzverteilung im Kreistag / Vorsitz: Fred Menge

**15** CDU   **6** FWW   **3** Kreisverband der Bürgerinitiativen  
**8** AfD   **5** Die Linke   9 Sonstige

(B.90/Grüne 3, SPD 3, FDP 2, NPD 1)

## Wartburgkreis

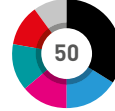


Fläche: 1.371,13 km<sup>2</sup> - EW: 159.937 - EW/km<sup>2</sup>: 117  
 Erzberger Allee 14, **36433 Bad Salzungen**  
 T: 03695 615-100, F: 615-5199  
 info@wartburgkreis.de  
 www.wartburgkreis.de

Landrat

**Reinhard Krebs**

CDU, im Amt seit 2006, gewählt bis 2024



Sitzverteilung im Kreistag / Vorsitz: Ulrike Jary

**17** CDU   **7** Die Linke   **6** SPD  
**8** AfD   **7** Freie Wähler   5 Sonstige

(B.90/Grüne 2, FDP 2, Die Basis 1)

### » Bundesweit dichtest besiedelte Landkreise

EW/km<sup>2</sup>

1.	Mettmann	NRW	1.189
2.	Main-Taunus-Kreis	HE	1.075
3.	Offenbach	HE	1.001
4.	Esslingen	BW	832
5.	Recklinghausen	NRW	806
6.	Regionalverband Saarbrücken	SL	797
7.	Ludwigsburg	BW	794
8.	Ennepe-Ruhr-Kreis	NRW	789
9.	Städteregion Aachen	NRW	787
10.	Rhein-Kreis Neuss	NRW	784
11.	Unna	NRW	725
12.	Rhein-Erft-Kreis	NRW	666
13.	Rheinisch-Bergischer Kreis	NRW	648
14.	Böblingen	BW	636
15.	Groß-Gerau	HE	609
16.	Herford	NRW	556
17.	Viersen	NRW	530
18.	München	BY	526
19.	Neunkirchen	SL	525
20.	Rhein-Sieg-Kreis	NRW	521
21.	Rhein-Neckar-Kreis	BW	516
22.	Rhein-Pfalz-Kreis	RP	507
23.	Fürstfeldbruck	BY	503
24.	Region Hannover	NI	503
25.	Rems-Murr-Kreis	BW	498

### » Bundesweit dünnst besiedelte Landkreise

EW/km<sup>2</sup>

1.	Prignitz	BB	36
2.	Altmarkkreis Salzwedel	ST	36
3.	Uckermark	BB	38
4.	Ostprignitz-Ruppin	BB	39
5.	Lüchow-Dannenberg	NI	40
6.	Ludwigslust-Parchim	MV	44
7.	Stendal	ST	46
8.	Mecklenburgische Seenplatte	MV	47
9.	Elbe-Elster	BB	53
10.	Jerichower Land	ST	57
11.	Vorpommern-Greifswald	MV	60
12.	Eifelkreis Bitburg-Prüm	RP	61
13.	Rostock	MV	63
14.	Uelzen	NI	63
15.	Wittenberg	ST	64
16.	Tirschenreuth	BY	66
17.	Neustadt a.d. Waldnaab	BY	66
18.	Vulkaneifel	RP	66
19.	Hildburghausen	TH	67
20.	Spree-Neiße	BB	68
21.	Saale-Orla-Kreis	TH	69
22.	Vorpommern-Rügen	MV	70
23.	Kyffhäuserkreis	TH	71
24.	Börde	ST	72
25.	Vogelsbergkreis	HE	72



# Der Wandel kommt überall hin. Gut, dass wir schon da sind.

## Deutschlands starke Partnerin für Nachhaltigkeit.

Auf dem Weg in eine nachhaltigere Zukunft kann ganz Deutschland auf die Unterstützung der Sparkassen-Finanzgruppe zählen. Mit der größten Finanzierungssumme für den Mittelstand und als Partnerin von 40 Millionen Privatkundinnen und -kunden machen wir uns stark für einen Wandel, der für alle zum Erfolg wird. Im Großen wie im Kleinen. Mehr erfahren: [sparkasse.de/mittelstand](https://sparkasse.de/mittelstand)

Weil's um mehr als Geld geht.





DEUTSCHER  
LANDKREISTAG



Deutscher Landkreistag

Ulrich-von-Hassell-Haus

Lennéstraße 11

10785 Berlin

Tel. 030 590097-309

Fax 030 590097-400

[www.landkreistag.de](http://www.landkreistag.de)

[info@landkreistag.de](mailto:info@landkreistag.de)

